



บริษัท ช่อพกาทัวร์ จำกัด
CHORPAKA TOUR CO., LTD.

59/410 หมู่ 6 ต.พระองค์เจ้าสาย ต.ลาดสวาย อ.ลำลูกกา จ.ปทุมธานี 12150
59/410 MOO 6, PRA ONGCHAOSAI LARDSAWAI LUMLUKKA PATHUMTANEE 12150

TEL.086-3262565 TAX 0135554002284

ทัวร์ไม่ลงร้าน | รวม 2 ทิป | พัก 4 ดาว



สายไหมลาเวนเดอร์ Dugu Highway

อูร์มดี-สวนท้อแฟนซี-ทะเลสาบไห้หลี่มู่
ลาเวนเดอร์อีหนิง-คาลาจัน-คิ้วเค่อซู
นาลาตี-ไฮเวย์ลอยฟ้าตุ๋น

9 วัน 7 คืน

ราคา **71,900** บาท

เดินทาง 22-30 มิถุนายน 2569
(วันเดินทางอื่นกรุณาสอบถาม)

I LOVE
CHINA

中国南方航空
CHINA SOUTHERN AIRLINES

GG



สายไหมลาเวนเดอร์ - Dugu Highway)

10 วัน 9 คืน (ทัวร์ไม่ลงร้าน-รวม 2 ทิป)

เดินทาง 22 มิ.ย. – 1 ก.ค. 2569 / ราคา 71,900 บาท

CZ อู๋รุ่ฉี-สวนท้อแฟนซี-ทะเลสาบไล่หลี่มู่ (พักทะเลสาบ)-ทุ่งลาเวนเดอร์-อีหนิง
ทุ่งหญ้าคาลาจัน-แคนยอนควี้เค่อซู-ทุ่งหญ้านาลาตี-ไฮเวย์ลอยฟ้าตุ๋คู 10 วัน 9 คืน

ทัวร์ไม่ลงร้าน | รวม 2 ทิป | พัก 4 ดาว



สายไหมลาเวนเดอร์ Dugu Highway

อู๋รุ่ฉี-สวนท้อแฟนซี-ทะเลสาบไล่หลี่มู่
ลาเวนเดอร์อีหนิง-คาลาจัน-ควี้เค่อซู
นาลาตี-ไฮเวย์ลอยฟ้าตุ๋คู

9 วัน 7 คืน

ราคา **71,900** บาท

เดินทาง 22-30 มิถุนายน 2569
(วันเดินทางอื่นกรุณาสอบถาม)

I LOVE
CHINA

中国南方航空
CHINA SOUTHERN AIRLINES

GG

วันเดินทาง 22 มิถุนายน – 1 กรกฎาคม 2569
ราคา 71,900.- (พัก 2 ท่าน/1 ห้องคู่) (ราคาปรับใหม่ภาชน้ำมัน ณ. วันที่ 5 เมษายน 69)
 พักห้องเดี่ยว 9 คืน **เพิ่ม 15,000 บาท (ไม่มีราคาเด็ก)**
ราคารวม **ค่าทิปไกด์ท้องถิ่น ค่าทิปคนขับรถท้องถิ่น**
หมายเหตุ ค่าทิปหัวหน้าทัวร์ไทย มอบให้ตามคุณภาพการบริการ


จุดเด่น: เส้นทางสายใหม่เหนือ (ลาเวนเดอร์)

เลือกฤดูกาลที่ดีที่สุด สัมผัสวิวทิวทัศน์แห่งฤดูกาลใบไม้ผลิ เทศกาลดอกลาเวนเดอร์ ฟุ้งดอกไม้สีม่วงตระการตา ดอกไม้ป่าหลากสีเบ่งบาน ตัดกับทุ่งหญ้าสีเขียว ทุ่งฟ้าสีสดใส สวยจนใจฟู เตรียมกระเป๋าไปรงบานสวยๆ หมวกฟางเก๋ๆ ถ่ายภาพซิคๆ สุดประทับใจ

ค่าทัวร์ได้รวมค่าทิปไกด์ท้องถิ่นและค่าทิปคนขับรถท้องถิ่นแล้ว
 ค่าทิปหัวหน้าทัวร์ ยังไม่รวม จ่ายตามคุณภาพ การบริการ

ท่องเที่ยวสบายใจ ไร้กังวล

- **ทัวร์ไม่ลงร้าน SHOPPING**
- **ที่พักโรงแรมระดับ 4-5 ดาว**
- ค่าทัวร์ได้รวมค่าทิปไกด์ท้องถิ่น และ ทิปคนขับรถท้องถิ่นแล้ว
- หัวหน้าทัวร์ไทยชำนาญเส้นทาง พุดฉินกลางใต้
- ประกันอุบัติเหตุการเดินทาง วงเงิน 1 ล้านบาท *ตามเงื่อนไขกรมธรรม์
- บริการนำดื่มบนรถ (ไม่จำกัดจำนวน)
- รับไม่เกินคณะละ 20 ท่าน+1 หัวหน้าทัวร์
- ใช้รถ 38 ที่นั่ง



หมายเหตุ

- **รายการอาจมีการเปลี่ยนแปลงตามความเหมาะสม** เทียบวัน เวลาบิน อาจมีการปรับเปลี่ยน เนื่องจากเป็นการจัดวางรายการล่วงหน้า **ที่พักอาจมีการเปลี่ยนแปลงแต่ยังอยู่ในระดับ 4 ดาว**
- **กระเป๋าใหญ่โหลดได้ 1 ใบ ต้องไม่เกิน 23 กก. / Hand Bag 1 ชิ้น** เกือขึ้นเครื่อง 1 ชิ้น **ไม่เกิน 7 กก.**
- **หน้าร้อนในเขตจีนเกียง พระอาทิตย์จะตกดินประมาณ 3-4 ทุ่ม เวลาเที่ยวจึงมีเต็มทีในแต่ละวัน** อาหารเที่ยงปกติ **รับประทานอาหารประมาณบ่าย 2 โมง อาหารค่ำโดยปกติจะรับประทานอาหารประมาณ 2-3 ทุ่ม**

โปรดทราบ

เนื่องจากจีนเกียง เป็นพื้นที่อ่อนไหวทางการเมือง ผู้เดินทางยอมรับความเสี่ยงว่า ในกรณีที่ไม่มีเพียงข่าว ยังไม่มีประกาศห้ามเข้าจากทางรัฐบาลจีน ผู้จัดถือว่ายังมีความปลอดภัยอยู่ในระดับปกติ ผู้จัดยังคงเดินทางจัดกรุ๊ปทัวร์ต่อไป เพราะตัวเครื่องบิน, ตัวรถไฟ, ห้องพัก การขออนุญาตเข้าพื้นที่ ต้องมีการจัดการเตรียมไว้ล่วงหน้า แต่ถ้าในกรณีที่มึประกาศห้ามเข้าอย่างเป็นทางการ ผู้เดินทางยอมรับความเสี่ยงว่า เมื่อผู้จัดหยุดดำเนินการอาจมีค่าใช้จ่ายเกิดขึ้นได้ เช่น ค่าวีซ่า ค่ามัดจำห้องพัก ค่าตัวรถไฟ ค่ามัดจำตัวเครื่องบิน ฯลฯ ซึ่งไม่อาจขอเงินคืนได้ แต่ในส่วนค่าใช้จ่ายที่ยังไม่ได้ใช้ หรือ ดำเนินเรื่องขอคืนได้ บริษัทฯจะจัดคืนให้ลูกค้าได้ก็ต่อเมื่อ ทางบริษัทฯได้รับคืนมาจากสายการบิน หรือ จากเอเยนต์ต่างประเทศแล้วเท่านั้น

รายละเอียดเที่ยวบิน

22/06/69 周一 วันจันทร์	CZ8020 BKK-CAN สุวรรณภูมิ-กวางเจา	19.55-23.55
23/06/69 周二 วันอังคาร	CZ6900 CAN-URC กวางเจา-อูร์มุฉี	09.05-14.05
30/06/69 周二 วันอังคาร	CZ6899 URC-CAN อูร์มุฉี-กวางเจา	15.45-21.00
01/07/69 周三 วันพุธ	CZ357 CAN-BKK กวางเจา-สุวรรณภูมิ	08.15-10.20

**

วันที่	กำหนดการ	เช้า	เที่ยง	เย็น	โรงแรม
1 22/6/69	นัดพบ สุวรรณภูมิ-กวางเจา CZ8020 (1955-2355)				พักโรงแรม ใกล้สนามบิน
2 23/6/69	กวางเจา-อูรูมูฉี CZ6900 (0900-1405)-สือเหอจื่อ-सानห้อ แฟนซี-ชุยถุน	✈	✈	🕒	Kuytun Duku Highway Renjoy Hotel หรือเทียบเท่า 4 ดาว
3 24/6/69	ชุยถุน-ทะเลสาบไห่หลี่มู่-เที่ยวทะเลสาบไห่หลี่มู่+รถอุทยาน (รอบ ทะเลสาบ)	🕒	🕒	🕒	Selim Lake Spruce Resort หรือ เทียบเท่า 4 ดาว
4 25/6/69	ทะเลสาบไห่หลี่มู่-กวงจื่อโกว-เมืองเฮอเจิง-सानลาเวนเดอร์เจ้า หญิงเจียอิว-อีหนิง-คางจันฉี+รถม้า+ไอศกรีม+ระบำพื้นบ้าน- สะพานข้ามแม่น้ำอีลี-ถนนลิวซินเจีย-Night Market	🕒	🕒	🕒	Xinjiang Harbour Hotel หรือ เทียบเท่า 4 ดาว
5 26/6/69	อีหนิง-เทอเคอซื่อ เมืองแปดเหลี่ยม (เติร์ก)-ทุ่งหญ้าคาลาจัน+รถ อุทยาน-แคนยอนคั่วเคอซู+รถกอล์ฟ+ล่องเรือ-ถนนหลีเจีย	🕒	🕒	🕒	Turks Hengtong International Hotel หรือ เทียบเท่า 4 ดาว
6 27/6/69	เทอเคอซื่อ-นาลาถึ ทุ่งหญ้าลอยฟ้า Nalati Sky Grassland (กระเช้าขาขึ้น+รถอุทยาน)	🕒	🕒	🕒	Xinjiang Cultural Tourism Nalati Resort หรือเทียบเท่า 4 ดาว
7 28/6/69	เปลี่ยนรถตู้ 7 ที่นั่ง-ภาพวาดร้อยสี-ทุ่งหญ้ากิงปูลา-ชมวิวอลังการ DUKU Highway-สุดทางที่เมืองตูชานเจ้อ	🕒	🕒	🕒	Wanda Jin Huiyang Dushanzi Karamay หรือเทียบเท่า 4 ดาว
8 29/6/69	แคนยอนอันจีไห่-อูหลู่มู่ฉี-ตลาดบาซาร์ต้าปาจ่า	🕒	🕒	🕒	Yaxin International Hotel หรือเทียบเท่า 5 ดาว
9 30/6/69	พิพิธภัณฑ์ซินเกียง-อูรูมูฉี-กวางเจา CZ6899 (15.55-21.00)	🕒	🕒	X	พักโรงแรม ใกล้สนามบิน
10 01/7/69	กวางเจา-สุวรรณภูมิ CZ357 (0815-1020)	✈			

ค่าทัวร์ได้รวมค่าทิปไกด์ท้องถิ่นและค่าทิปคนขับรถท้องถิ่นแล้ว
ค่าทิปหัวหน้าทัวร์ ยังไม่รวม จ่ายตามคุณภาพ การบริการ

รายการ / เที่ยวบิน / เวลาบิน อาจมีการปรับเปลี่ยนตามความเหมาะสม

วันแรก กรุงเทพฯ-กวางเจา-พักผ่อน

- 16.30 น. พร้อมกันที่ท่าอากาศยานสุวรรณภูมิ อาคารผู้โดยสารขาออก เคาน์เตอร์สายการบินไชน่าเซาเธิร์นแอร์ไลน์ (พบเจ้าหน้าที่บริษัทฯ แจกของว่าง+เครื่องดื่มรองท้องก่อนเดินทาง และคอยอำนวยความสะดวกเรื่องการเช็คอิน)
- 19.55 น. นำท่านเห็นฟ้าสู่นครกวางเจา โดยเที่ยวบินที่ CZ8020 (รับประทานอาหาร เครื่องดื่มบนเครื่อง)
- 23.55 น. ถึงสนามบินกวางเจา ผ่านพิธีการเข้าเมือง
แล้วนำท่านเข้าที่พัก พักคืนนี้จัดชุดเช่าให้โดยบริษัททัวร์ที่เมืองไทย / ใช้รถโรงแรมบริการรับ-ส่ง
ที่พักใกล้สนามบิน Huahang Hotel-Guangzhou Baiyun International Airport หรือเทียบเท่า



เขตปกครองตนเองชนชาติซินเกียงอุยกูร์ เป็นมณฑลที่มีขนาดใหญ่ที่สุดของจีน มีพื้นที่ 1.6604 ล้านตารางกิโลเมตร (1 ใน 6 ของจีน) ตั้งอยู่ทางภาคตะวันตกเฉียงเหนือของจีน พื้นที่ต่ำสุดต่ำกว่าระดับน้ำทะเล 155 เมตร พื้นที่สูงสุดสูง 8,611 เมตรจากระดับน้ำทะเล ซึ่งอยู่ในบริเวณเทือกเขาชายแดนติดต่อกับแคชเมียร์ ซินเกียงเป็นแหล่งปลูกองุ่นและแตงฮามีพันธุ์ดี เป็นแหล่งผลิตฝ้าย ใหม่ ขนแกะ วอลนัท เป็นขมแรธาตุ เป็นแหล่งถ่านหินและน้ำมันดิบขนาดใหญ่ มีประชากร 19.6 ล้านคน พลเมืองส่วนใหญ่นับถือศาสนาอิสลาม มีอูรูมฉีเป็นเมืองหลวง มีทรัพยากรน้ำอุดมสมบูรณ์ มีแม่น้ำใหญ่น้อยรวม 570 สาย

เขตปกครองตนเองชนชาติซินเกียงอุยกูร์ มินครอูมฉี เป็นเมืองเอก ตั้งอยู่แถบเทือกเขาเทียนชาน ที่ความสูง 900 เมตรเหนือระดับน้ำทะเล มีประชากรประมาณเกือบ 6 ล้านคน เป็นเขตปกครองตนเองที่มีพื้นที่กว้างใหญ่ที่สุด ประชากรทั้งหมดมีประมาณ 26 ล้านคน พลเมืองกว่า 70 % นับถือศาสนาอิสลาม มีภาษาหนังสือท้องถิ่นเป็นของตนเอง ในอูรูมฉีจึงมีป้ายบอกชื่อสถานที่ต่างๆ 2 ภาษา คือภาษาท้องถิ่น (ภาษาเว่ยอู่เออร์) และภาษาจีนกลาง

วันที่สอง กวางเจา-อูรูมฉี-ซือเหอจื่อ-สวนลูกท้อผลแบน-ชยคุน

- 05.00 น. บริการอาหารเช้าที่โรงแรม
06.00 น. เดินทางไปสนามบินกวางเจา (โดยบริการรถรับ-ส่งของโรงแรม)
09.00 น. เดินทางต่อสู่อูรูมฉี โดยเที่ยวบินที่ CZ6900 (รับประทานอาหารเครื่องดื่มบนเครื่อง)
14.05 น. ถึงสนามบินอูรูมฉี นครอูรูมฉี เมืองเอกของเขตปกครองตนเองซินเจียง ตั้งอยู่แถบเทือกเขาเทียนชาน ที่ความสูง 900 เมตรเหนือระดับน้ำทะเล มีประชากรประมาณเกือบ 6 ล้านคน เป็นเขตปกครองตนเองที่มีพื้นที่กว้างใหญ่ที่สุด ประชากรทั้งหมดมีประมาณ 26 ล้านคน พลเมืองกว่า 70 % นับถือศาสนาอิสลาม มีภาษาหนังสือท้องถิ่นเป็นของตนเอง ในอูรูมฉีจึงมีป้ายบอกชื่อสถานที่ต่างๆ 2 ภาษา คือภาษาท้องถิ่น (ภาษาเว่ยอู่เออร์) และภาษาจีนกลาง

ผ่านพิธีการตรวจคนเข้าเมือง (รับแอมเบอร์เกอร์ พร้อมน้ำดื่ม รับประทานเบนเรกรองท้อง)

แล้วเดินทางต่อสู่เมืองซือเหอจื่อ **Shihezi 石河子** เมืองซือเหอจื่อเมืองในซินเจียงตอนเหนือ ประเทศจีน มีประชากรประมาณสี่แสนคน เมืองนี้ยังเป็นที่ตั้งของมหาวิทยาลัยซือเหอจื่อ ซึ่งเป็นมหาวิทยาลัยชั้นนำ เป็นเมืองที่มีความหลากหลายทางวัฒนธรรมและประวัติศาสตร์ โดยมีสถานที่ท่องเที่ยวอดนียมที่เกี่ยวกับทหาร

ซือเหอจื่อเป็น "เขตทอง" ของการปลูกฝ้ายคุณภาพสูง องุ่น แตงโม และ ลูกพีชแบน (ท้อผลแบน) มีรสชาติหวานอร่อยเนื่องจากมีแสงแดดที่ยาวนาน (133 กม. / 1.45 ชั่วโมง)



นำท่านชมสวนลูกท้อแบน **Flat Peaches 扁桃** มีลักษณะพิเศษกว่าท้อพันธุ์อื่นๆ เปลือกมีสีเหลืองและสีแดง และมีขนน้อยกว่า เนื้อไม่มีลักษณะเป็นสีขาว ท้อแบนมักจะมีรสหวานซับซ้อนและรสชาติเข้มข้นกว่าลูกท้อสายพันธุ์อื่นๆ ชวนชิมผลท้อแบนซินเกียง ผลไม้หาทานยากของซินเกียง ที่มีรสชาติหวานอร่อย ชิมฟรีในสวน ชิมให้อิ่ม จนจุใจ แล้วเลือกผลสวยๆ ตัดไม้ตัดมือไปรับประทานระหว่างทางได้อีกท่านละ 3 ผล

เดินทางต่อไปยังเมืองชยคุน **Kuytun 奎屯市** จุดบรรจบเส้นทางซินเกียงเหนือ-ซินเกียงตะวันตก (113 กม. / ใช้เวลาประมาณ 1.30 ชั่วโมง)

- 20.00 น. รับประทานอาหารค่ำที่ภัตตาคาร

ที่พัก เมืองชยคุน **Kuytun Duku Highway Renjoy Hotel หรือเทียบเท่า 4 ดาว**



วันที่สาม ขยุกุน-ทะเลสาบไซหลี่มู่-(รถวนรอบทะเลสาบ)

- 08.00 น. รับประทานอาหารเช้าที่โรงแรม
09.00 น. เดินทางไปชมทะเลสาบทะเลสาบไซหลี่มู่ Sayram Lake 赛里木湖 (352 กม. / 5 ชั่วโมง)

กลางวัน รับประทานอาหารกลางวันที่พักตากอากาศระหว่างทาง

ทะเลสาบไซหลี่มู่ Sayram Lake 赛里木湖 (น้ำตาทอดสุดท้ายของมหาสมุทรแอตแลนติก)

ทะเลสาบเซย์รัม (ทะเลสาบไซหลี่มู่) เป็นทะเลสาบอัลไพน์ที่ใหญ่และสูงที่สุดในซินเจียง โดดเด่นด้วยน้ำใสแจ๋วหลากสีสัน ภูเขาที่ปกคลุมไปด้วยหิมะ ดอกไม้ป่าบานาพันธุ์ และพระอาทิตย์ขึ้นและพระอาทิตย์ตกที่งดงามตระการตา ซึ่งล้วนเป็นภาพที่งดงามตระการตาที่สุดในโลก การมาเยือนทะเลสาบไซหลี่มู่เป็นประสบการณ์ที่น่าจดจำ ผ่อนคลายทั้งสายตาและจิตใจ

Type:	Nature, Lakes, Parks
Altitude:	2,073 meters
Best Months to Visit:	May ~ Early October
Recommended Visiting Time:	0.5~1 Day
Opening Hours:	10:00 ~ 21:00



- 15.00 น. ถึงทะเลสาบไซหลี่มู่ Sayram Lake 赛里木湖 ที่ทอดตัวอยู่ในวงของเทือกเขาเทียนชานด้านตะวันตกเฉียงเหนือ ชื่อทะเลสาบไซหลี่มู่มาจากภาษาคาซัคซึ่งแปลว่า 'พร' มีชื่อเรียกอีกชื่อหนึ่งว่าซานไห่ไห้จือ Santai Haizi ตั้งอยู่บนความสูง 2,073 เมตรจากระดับน้ำทะเล ใกล้กับชายแดนคาซัคสถานระดับน้ำลึกสุด 86 เมตร เป็นทะเลสาบที่มีขนาดใหญ่ที่สุดในมณฑลซินเจียง เกิดจากการบิดตัวของแนวเทือกเขาทิมาลัย ทำให้บริเวณนี้มีการยุบตัวและเกิดเป็นทะเลสาบเมื่อ 70 ล้านปีก่อน ระดับน้ำในทะเลสาบไซหลี่มู่ไม่เคยเปลี่ยนแปลง ยังมีระดับคงที่ตลอด 50 ปีที่ผ่านมา น้ำสีฟ้าใสกับท้องฟ้าสีสด ทำให้ทิวบริเวณดูสว่างกระจ่างตา ในฤดูร้อน ทิวทัศน์รอบทะเลสาบอุดมด้วยทุ่งหญ้าเขียวขจี มีดอกไม้ป่าสีเหลือง สีชมพู สีม่วง ดารดาอยู่ทั่วไป ในฤดูหนาวขุนเขารอบทะเลสาบจะปกคลุมด้วยหิมะ เมื่อแสงอาทิตย์สาดส่องสะท้อนกับผิวน้ำ ทำให้เกิดเงาเหมือนว่ามีภูเขาหิมะอยู่ในน้ำ ความงดงามที่กล่าวมาทำให้ทะเลสาบไซหลี่มู่ถูกขนานนามว่า "ทะเลสาบสวรรค์"

10 ทิวทัศน์อันโด่งดังของทะเลสาบที่เหมาะสมสำหรับการถ่ายภาพและเที่ยวชม

1. **เมฆสีขาวตั้งฟูจิ** Fu Shi Dong Zhi 富士东峙 ภูเขาหิมะเจียวบนฝั่งตะวันออกของทะเลสาบไซหลี่มู่ ยอดเขาสูง 3,596 เมตร ปกคลุมไปด้วยหิมะตลอดทั้งปี เมื่อมองจากทุ่งหญ้าให้ซี ภูเขาหิมะเจียวจะรายล้อมไปด้วยเมฆสีขาว เปรียบเสมือนภูเขาไฟฟูจิอันงดงามในญี่ปุ่น

2. **น้ำคือฟ้าฟ้าคือน้ำ** Jinghai Qicai 净海七彩 น้ำในทะเลสาบไซหลี่มู่มีความโปร่งใสสูง สีของทะเลสาบจึงเปลี่ยนไปตามสีของท้องฟ้า ภาพอาจเปลี่ยนเป็นสีฟ้า ม่วง เขียว ส้ม เหลือง แดง เทา และขาว ทะเลสาบและภูเขาก่อตัวเป็นภาพวาดสีน้ำมันอันงดงาม

3. **แสงสีทองเหนือทะเลสาบ** Sai Hu Yue Jin, 赛湖跃金 การได้เห็นพระอาทิตย์ขึ้นและพระอาทิตย์ตกที่สวยงามอย่างเหลือเชื่อของทะเลสาบเซย์รัมนั้นถือเป็นเรื่องโชคอย่างยิ่ง



<https://www.chinadiscovery.com/xinjiang/sayram-lake.html>

4. **หมอกหนาขงซูโถ** Song Shutou พื้นที่ภูเขาของหุบเขากัวจื่อทางตอนใต้ของทะเลสาบเซย์รัมมักถูกปกคลุมด้วยเมฆหนาและหมอก เมื่อหมอกพัดผ่านขงซูโถ ราวกับน้ำตกอันสง่างามที่ไหลลงมาจากปากฟาสู่ทะเลสาบเซย์รัม จึงได้ชื่อว่า "ขงทิวรุ่ย" ซึ่งแปลว่าหมอกที่เหมือนน้ำ

5. **ดอกไม้ป่าพลิบาน** จินตวนเซียงเปียน, 金缎镶边 ฤดูใบไม้ผลิและต้นฤดูร้อนเป็นช่วงเวลาที่ดีที่สุดในการดื่มด่ำกับความงามของทะเลสาบ ฟุ้งหญ้า ดอกไม้ป่า เช่น ดอกป๊อปปี้ป่า ดอกนาสเตอร์เซียม และพืชที่บานสะพรั่งด้วยกลีบดอกสีเหลือง ฟุ้งหญ้าริมทะเลสาบไซหลี่มู่จะประดับประดาไปด้วยดอกไม้หลากสีสัน



6. **สนเขียวเค่อซาน** Ke Shan Guan Song, 科山观松 ภูเขาเค่อซานมีป่าทึบและพืชพรรณแปลกๆ จะได้เห็นต้นสนกิ่งก้านและใบพลิ้วไหวไปตามลม เค่อซานกวนชงเป็นหนึ่งในทัศนียภาพอันงดงามที่สุดในสิบทัศนียภาพของทะเลสาบเซย์รัม

7. **ไข่มุกในทุ่งหญ้า** Lv Se Zhen Zhu, 绿色珍珠 ทุกเดือนกรกฎาคมและสิงหาคมหญ้าเป็นสีเขียวหยก และมีแกะหลายแสนตัวในทุ่งหญ้าเขียวขจี กำลังเดิน กินหญ้า หรือนอนหลับ สีขาวราวกับไข่มุก "สีเขียว" และ "แกะ" กลายเป็นสิ่งที่ช่างภาพนิยมถ่ายภาพ

8. **เกาะคู่รัก** Hu Xin Qing Lv, 湖心情侣 ทะเลสาบเซย์รัมมีเกาะหินขนาดเล็กกระจายอยู่ทั่วทะเลสาบ เกาะหลักอยู่สูงจากผิวน้ำ 32 เมตร คู่รักในตำนานเคยเลี้ยงวัวที่นี่ พวก

เขากระโดดลงไปในเหว น้ำตาของพวกเขาเขาก็กลายเป็นทะเลสาบเซย์รัม และร่างของพวกเขาาก็กลายเป็น เกาะใจกลางทะเลสาบเซย์รัม

9. **สุสานแห่งอูซุน** Wu Sun Gu Zhong, 乌孙古墓 ตั้งแต่ศตวรรษที่ 2 ก่อนคริสตกาลถึงศตวรรษที่ 5 บริเวณทะเลสาบเซย์รัมเป็นหนึ่งในแหล่งที่อยู่อาศัยหลักของชาวอูซุน สุสานโบราณของชาวอูซุน จำนวนมากยังคงได้รับการอนุรักษ์ไว้อย่างดีในทุ่งหญ้า

10. **คลื่นกระทบฝั่ง** จีหลงหย่งตี้, 激浪拥堤 ในฤดูร้อนและฤดูใบไม้ร่วง กระแสน้ำในทะเลสาบจะซัด ขอบตลิ่งจากแรงลม เสียงกระทบของคลื่นซัดทรายชายหาดกระจายตัวอย่างต่อเนื่อง เป็นระยะทางกว่า 80 กิโลเมตรโดยรอบทะเลสาบ เชือกกรวดทรายทอดยาวเป็นรูปโค้งและมีเส้นสายที่งดงาม เชือก เหล่านี้มีกรับสัมผัสของคลื่นเบาๆ และ "อ้อมกอด" อันอบอุ่นของคลื่นที่ซัดเข้าหาฝั่ง ก่อให้เกิด ทัศนียภาพอันงดงามตระการตา

(รวมรถอุทยาน จะขับวนรอบทะเลสาบ ชมทะเลสาบ แวะจุดถ่ายรูปที่ท่านพอใจ คณะเรามีเวลาเต็มที่ เพราะพระอาทิตย์จะตกเวลาประมาณ 21.00 น. // และเราจัดที่พักคืนนี้ที่ทางเข้าทะเลสาบ)

21.00 น. รับประทานอาหารค่ำที่ภัตตาคาร

ที่พัก **ไฮลีย์มู Selim Lake Spruce Resort** Opened in 2024 หรือเทียบเท่า 4 ดาว



วันที่สี่ ไฮลีย์มู-กาวจือโกว-เมืองเฮ่อเลิง-สวนลาเวนเดอร์-อิหนิง-คางัน ฉั- สะพานข้ามแม่น้ำอีลี-ถนนลิ่วซินเจีย-Night Market

08.00 น. รับประทานอาหารเช้าที่โรงแรม



นำท่านผ่านเขากวอจื่อโก (Guozigou Fruit Valley) หรือที่เรียกว่า "หุบเขาผลไม้" แหล่งปลูกแอปเปิ้ลป่าที่ขึ้นชื่อของจีน เส้นทางผ่านภูเขาอันงดงาม ปัจจุบันทางหลวงแผ่นดินสายอุรมฉี-อิหนิง (312) ได้ตัดผ่านเข้าไปในเส้นทางโบราณสายหุบโตรกผลไม้แห่งนี้ไปถึงระยะทาง 28 กม. กวอจื่อโกมีชื่อเสียงในฐานะ "สะพานแห่งแรกของซินเจียง" เป็นจุดเชื่อมต่อสำคัญบนทางด่วนสาย G30 เหลียนหยุนกั๋ง-คอร์กอส และเป็นประตูสู่เอเชียกลาง

กวอจื่อโกเป็นเส้นทางยุทธศาสตร์บนเส้นทางสายไหมเหนือมาตั้งแต่สมัยโบราณ ในสมัยราชวงศ์หยวนและราชวงศ์ชิง ได้มีการจัดตั้งสถานีไปรษณีย์ขึ้นที่นี่เพื่ออำนวยความสะดวกด้านการสื่อสารและการค้าขาย ในศตวรรษที่ 18 จักรพรรดิเฉียนหลงแห่งราชวงศ์ชิงทรงมีพระบรมราชโองการให้สร้างสถานีไปรษณีย์สองแห่ง (โกวโกและเอ้อโก) เพื่อถ่ายทอดพระราชกฤษฎีกาและรายงานทางทหารตามแนวชายแดนหลังจากปราบปรามกบฏจุงการ์ สะพานกวอจื่อโกอันโด่งดัง สร้างเสร็จในปี พ.ศ. 2554 นับเป็นก้าวสำคัญทางวิศวกรรมสมัยใหม่ ได้รับรางวัล "ความก้าวหน้าทางวิทยาศาสตร์และเทคโนโลยีซินเจียง ประจำปี 2556" และกลายเป็นสัญลักษณ์แห่งนวัตกรรมการก่อสร้างสะพานบนภูเขา

เดินทางไปชมฟาร์มดอกลาเวนเดอร์ ในเขตอำเภอเมืองฮิลี Huocheng Yili ซินเจียง (114 กม. / 1.50 ชั่วโมง)

สวนลาเวนเดอร์เจ้าหญิงเจียวโยว Jieyou Princess Lavender 解忧公主薰衣草园 ตั้งอยู่ที่เมืองชิงสุยเหอ อำเภอหัวเฉิง เขตปกครองตนเองอิหลี คาซัคสถาน เขตปกครองตนเองซินเจียงอุยกูร์ เป็นพื้นที่ท่องเที่ยวระดับ 4A แห่งชาติ ตั้งอยู่ในหุบเขาแม่น้ำอิหลี บริเวณเชิงเขาเทียนชานทางเหนือ มีทำเลที่ตั้งทางภูมิศาสตร์ สภาพภูมิอากาศ และสภาพดินที่คล้ายคลึงกับแคว้นโพรวองซ์ในประเทศฝรั่งเศส เป็นแหล่งปลูกลาเวนเดอร์ที่ใหญ่เป็นอันดับสามของโลก รองจากแคว้นโพรวองซ์ในประเทศฝรั่งเศสและแคว้นฟูราโนในประเทศญี่ปุ่น และยังเป็นแหล่งผลิตลาเวนเดอร์หลักแห่งเดียวในประเทศจีน สวนแห่งนี้ประกอบด้วยพื้นที่ผลิต และแปรรูปลาเวนเดอร์ พิพิธภัณฑสถานลาเวนเดอร์ สวนลาเวนเดอร์และสมุนไพร เป็นต้น เดิมทีสวนนี้มีพื้นที่ 220 ไร่ และต่อมาได้เพิ่มทุ่งดอกลาเวนเดอร์ผลผลิตสูงอีก 300 ไร่ สวนกุหลาบเจ้าหญิงเจียวโยวเทียนชานเซียงหยุน 12 ไร่ และสวนสมุนไพรเจ้าหญิงเจียวโยวอีก 50 ไร่ ส่งผลให้พื้นที่ทั้งหมดขยายใหญ่ขึ้น



อำเภอฮั่วเฉิงในหุบเขาแม่น้ำอีลีและล้อมรอบด้วยภูเขาทั้งสามด้าน สภาพอากาศค่อนข้างอบอุ่นในฤดูหนาว และเป็นสบายในฤดูร้อน ลักษณะภูมิอากาศชั้น อุณหภูมิเฉลี่ยต่อปีคือ 7.9°C เป็นฐานการผลิตลาเวนเดอร์ที่ใหญ่ที่สุดในประเทศจีน และใหญ่เป็นอันดับสามของโลก ทุ่งลาเวนเดอร์มีพื้นที่ถึง 3,500 เฮกตาร์ และคิดเป็น 97 เปอร์เซ็นต์ของผลผลิตลาเวนเดอร์ของประเทศจีน มีแสงแดดรายปีเฉลี่ยอยู่ที่ 2,826 ชั่วโมง สภาพแวดล้อมที่มีแสงแดดเต็มที่ และอุณหภูมิที่แตกต่างกันระหว่างกลางวันและกลางคืนเหมาะสมอย่างยิ่งสำหรับการเจริญเติบโตและการเพาะปลูกพืชที่มีกลิ่นหอม เช่น ลาเวนเดอร์ อุตสาหกรรมลาเวนเดอร์ในโหวเฉิงจึงเจริญเติบโตขึ้นทุก ๆ ปี เป็นฐานการเพาะปลูกวัตถุดิบคือดอกลาเวนเดอร์สำหรับการสกัดน้ำมันบริสุทธิ์ สำหรับการแปรรูปผลิตภัณฑ์ นำไปสู่การพัฒนาโครงการการท่องเที่ยวและการพักผ่อน (ราคารวมบัตรผ่านประตู)

(หมายเหตุ: รายการนี้ได้กำหนดวันเดินล่วงหน้า แต่ได้เลือกวันทางดีที่สุดในฤดูกาลลาเวนเดอร์ แต่หากสภาพอากาศในปีนั้นไม่เอื้ออำนวยจนทำให้ดอกไม้ไม่ออกดอก หรือออกดอกน้อย ทางบริษัทจะไม่มีการคืนเงิน หรือเปลี่ยนโปรแกรมใดๆ ทดแทนให้)

12.00 น. รับประทานอาหารกลางวันที่ภัตตาคาร

เทศมณฑลอิหนิง (จีน: 伊宁县) Yining County 伊宁县 (Chinese) ئۈلجا اۋدنى (Kazakh) غۈلجاناھىسى (Uyghur) Gulja County ทับศัพท์จากอุยกูร์เป็นเทศมณฑลกุลจาเทศมณฑลภายในเขตปกครองตนเองอีลีคาซัค ของเขตปกครองตนเองซินเจียงอุยกูร์ ของจีน ที่ตั้งของเทศมณฑลอยู่ในเมืองเยลิสือซี เทศมณฑลอิหนิงไม่รวมถึงเมืองอิหนิงที่อยู่ติดกัน ซึ่งเป็นหน่วยการบริหารระดับเทศมณฑล พื้นที่ 4,486 ตารางกิโลเมตร มีประชากรประมาณ 360,000 คน

เดินทางเข้าเขตเมืองอิหนิง Yining Country 伊宁 "เมืองแห่งसानดอกไม้" ตั้งอยู่บริเวณเทือกเขาเทียนชาน บนเส้นทางสายไหมโบราณ ชายแดนภาคตะวันตกของเขตปกครองตนเองซินเจียงอุยกูร์ ประเทศจีน อยู่สูงกว่าระดับน้ำทะเล 2,073 เมตร มีชายแดนติดต่อกับประเทศคาซัคสถาน มีประชากรรวม 37 คนเผ่า มีการละเล่นของชนกลุ่มน้อยหลายชนิด เช่น การแข่งขันขี่ม้า และการแข่งแพะของชนเผ่าคาซัค (88 กม. / 1.20 ชั่วโมง)

ชมหมู่บ้านชาวอุยกูร์ชาจันฉี Kazanqi 喀赞其 ซึ่งในภาษาอุยกูร์Kazanqi หมายถึง "ผู้ทำหม้อเพื่อเลี้ยงชีพ" สัมผัสกับหมู่บ้านวัฒนธรรมชาจันฉี Kazanqi Folk-custom Village 喀赞其民俗村 หมู่บ้านวัฒนธรรมขนาดใหญ่เพียงแห่งเดียวในภาคเหนือของซินเจียง ที่สะท้อนถึงขนบธรรมเนียมของชาวอุยกูร์ Uyghurs ชนชาติที่พูดภาษาเตอร์ก อาศัยอยู่ดินแดน Eurasia ซึ่งกระจายอยู่ในเตอร์กิสถาน Turkestan ตะวันออกกลาง และเอเชียกลาง ชาวอุยกูร์ส่วนใหญ่นับถือศาสนาอิสลามนิกายสุหนี่



เข้าสู่หมู่บ้านด้วยรถม้า "Hardik" ที่มีลักษณะเฉพาะของท้องถิ่น รถม้านี้มาตั้งแต่ทศวรรษที่ 1930 เป็นวิถีขนส่งหลักในพื้นที่

ชมไอศกรีม ไม่มีไอศกรีมฮาเก็นดาสในซินเจียง แต่ไอศกรีมที่หมู่บ้านชาจันฉีแห่งนี้แสนอร่อยไม่ใส่สี มีรสชาติเข้มข้น ส่วนผสมหลัก คือ น้ำตาล ไข่ เนย และ นม สามารถรับประทานได้อย่างมีความสุขและมั่นใจ เดินชมหมู่บ้านที่มีหน้าตาต่างสีฟ้า เป็นภาพที่สดใสของขนบธรรมเนียมชนชาติพันธุ์อุยกูร์

ชมโชว์พื้นเมือง ชมการแสดงเต้นรำพื้นบ้านของชาวอุยกูร์ ด้วยท่าเต้นรำที่หมุนตัวอย่างรวดเร็ว

จากนั้นนำชมถนนหลิวซิง Liu Xing Jie East-meets-West ตะวันออกมาบรรจบกับตะวันตก ย่านถนนประวัติศาสตร์และวัฒนธรรมอันโด่งดัง สร้างขึ้นในช่วงทศวรรษ 1930 ในเมืองอิหนิง เขต


ปกครองตนเองซินเจียงอุยกูร์ ทางตะวันตกเฉียงเหนือของจีน ชื่อของถนนนี้ได้เรียกขานโดยชาวเยอรมัน โครงสร้างถนนเป็นรูปหกเหลี่ยม ทอดยาวจากศูนย์กลางวงกลม ไปจนถึงถนนสายหลักหกสาย มีโรงเรียน ร้านค้า และมีสียด์ชั้นตรงกลาง มีชุมชนที่อยู่อาศัยในบริเวณรอบนอก ได้แก่ ฮุย อุยกูร์ คาซัค และ กลุ่มชาติพันธุ์อื่นๆ เป็นตัวอย่างของการแลกเปลี่ยนวัฒนธรรมระหว่างจีนและประเทศในเอเชียกลาง ที่อาศัยในอิหนิง



นำท่านผ่าน**ชมสะพานข้ามแม่น้ำอีลี สะพานอีลีเหอ Yilihe Bridge 伊犁河大桥** หรือที่เรียกกันทั่วไปว่า "สะพานอีลีเหอที่สอง" เป็นสะพานข้ามแม่น้ำในเมืองอิหนิง เทศมณฑลอีลีคาซัค เขตปกครองตนเองซินเจียงอุยกูร์ เป็นสะพานทางหลวงที่สำคัญในเมืองอิหนิง การก่อสร้างสะพานข้ามแม่น้ำอีลีเริ่มเมื่อวันที่ 1 เมษายน พ.ศ. 2547 สร้างเสร็จและเปิดให้สัญจรเมื่อวันที่ 10 ธันวาคม พ.ศ. 2549 สะพานข้ามแม่น้ำอีลีมีความยาว 1,820.52 เมตร การลงทุนรวมของสะพานข้ามแม่น้ำอีลีอยู่ที่ประมาณ 180 ล้านหยวน



20.00 น. **รับประทานอาหารค่ำที่ภัตตาคาร อาหารพิเศษ เปิดปิกนิก**



หลังอาหารอิสระชมตลาดกลางคืน 絲路之光旅遊小鎮 Light of The Silk Road ในใจกลางเมือง Yining เป็นสถานที่ที่น่าสนใจ น่ารื่นรมย์สำหรับการเดินเล่น เพราะมีแผงอาหารหลากหลายชนิด มีลานการแสดงกลางแจ้ง การแสดงดนตรี และการแสดงน้ำพุดนตรี ฯลฯ

ที่พัก อิหนิง: Xinjiang Harbour Hotel หรือเทียบเท่า 4 ดาว



วันที่ห้า อิหนิง-แกรนด์แคนยอนคว้เค่อซู-ทุ่งหญ้าคาลาจัน-เท่อเค่อซือ

06.00 น. **รับประทานอาหารเช้า** (เพื่อให้มีเวลาเดินทัวร์แกรนด์แคนยอนคว้เค่อซู Kuokesu Grand Canyon อย่างเต็มที่ อาหารเช้าจัดแบบกล่อง รับประทานบนรถบัสขณะเดินทาง / (131 กม.-2.30 ชั่วโมง)



09.00 น. นำชมแกรนด์แคนยอนคั่วเคอซู **Kuokesu Grand Canyon 克苏烤谷** กำเนิดขึ้นกลางเทือกเขาเทียนชาน เกิดจากกระบวนการปฏิสัมพันธ์ของชั้นหินที่ทับถมกันมาหลายร้อยล้านปี บวกกับการเคลื่อนไหวทางธรณีวิทยา และผสมกับน้ำที่ละลายจากหิมะบนภูเขาเทียนชาน แกรนด์แคนยอนคั่วเคอซู ตั้งอยู่ทางตอนใต้ของเมืองเทอเคอซือ เมื่อยืนอยู่บนจุดสูงสุดของภูเขาจะมองเห็นทัศนียภาพแบบพาโนรามาของหุบเขาทั้งหมด แกรนด์แคนยอนคั่วเคอซู มีแม่น้ำคั่วเคอซู ไหลลดเคี้ยวไปมาอยู่ด้านล่าง มีหน้าผาสูงชัน มีน้ำตกคู่คั่ว มีโค้งเก้าสิบแปดโค้ง มีอ่าวจระเข้ที่ล้อมรอบด้วยภูเขาซ้อนทับกัน ชมวิวหลัก 5 แบบ คือ ผืนน้ำ ทุ่งหญ้าบนเทือกเขาสูง ช่องเขาสูง ทะเลสาบ และภูเขาหิมะ (รวมล่องเรือ + รวมรถอุทยาน)



13.00 น. **รับประทานอาหารกลางวัน แบบปิกนิก**

บ่ายนั่งกระเช้าข้ามอ่าวจระเข้ นำชมทุ่งหญ้าคาลาจุน **Kalajun Grassland 喀拉峻草原** เป็น 1 ใน 6 ทุ่งหญ้าที่มีชื่อเสียงที่สุดในซินเจียง ซึ่งตั้งอยู่บนเส้นทางสายเหนือ ของเส้นทางสายไหม มีพื้นที่ทั้งหมด 2,848 ตารางกิโลเมตร อากาศเย็นและดินอุดมสมบูรณ์ จึงเป็นทุ่งหญ้าที่มีคุณภาพสูง จุดชมวิวดูได้แก่ **ระเบียงดอกไม้ Flower Terrace แกรนด์แคนยอนปากอร์ได ระนาบตรีโพลาร์ ระเบียงเหยี่ยว Falcon Terrace** ทุ่งหญ้ากว้างใหญ่สวยงามปูพรมด้วยดอกไม้ป่าหลากสีสัน มีเนินเขาสลับซับซ้อนเป็นลูกคลื่น มีภูเขาสูงตระหง่านปกคลุมด้วยหิมะเป็นฉากหลัง จึงเป็นทิวทัศน์ที่ยอดเยี่ยมสำหรับท่องเที่ยวและถ่ายภาพ ในภาษาคาซัค "Kalajun" หมายถึงทุ่งหญ้า "Kala" แปลได้ว่า มีด อุดมสมบูรณ์ และกว้าง อักษร "Jun" หมายถึงความหนาแน่น (รวมรถเวียน-รวมค่ากระเช้าข้ามอ่าวจระเข้)



<https://www.silkroadtravel.com/xinjiang/attraction/kalajun-grassland.html>

กลับเข้าสู่**ตัวเมืองเทอเคอซือ Tekes County 特克斯** ในเขตปกครองตนเองอีลี-คาซัคสถาน มีเนื้อที่ 8,352 ตารางกิโลเมตร มีประชากรประมาณ 200,000 คน ตั้งอยู่ทางทิศตะวันออกของหุบเขาแม่น้ำเทอเคอ Tekes River Valley

เมืองเทอเคอซือ ได้ชื่อว่าเป็น**เมืองปากัว Tekesi Bagua City (Eight Diagrams City) 八卦城** ที่ใหญ่ที่สุดในโลก ก่อตั้งขึ้นในปี ค.ศ. 1937 ปากัวเป็นความหมายแฝงแนวคิดที่สลับของวัฒนธรรมจีนโบราณของ หูซุน Wusun และ ยี่จิง Yi Jing เมืองนี้มีชื่อเสียงอย่างรวดเร็วเนื่องจากเป็นที่สะดุดตาแตกต่างจากเมืองอื่น ๆ เป็นเมืองเดียวของจีนที่ไม่มีสัญญาณไฟจราจร ศูนย์กลางของเมืองแห่งนี้

คือวงเวียนที่กระจายออกเป็นถนน 8 สาย เชื่อมต่อกับถนนวงแหวนอีก 4 สาย ขยายไปจนถึงชายขอบของเมือง โดยมีถนนย่อยรวมทั้งหมด 64 สาย ขับรถชมเมือง แล้วนำท่านไปรับประทานอาหาร

21.00 น.

รับประทานอาหารค่ำที่ภัตตาคาร

ที่พัก **เทอเค่อซือ: Turks Hengtong International Hotel หรือเทียบเท่า 4 ดาว+**




วันที่หก ชมเมืองปากัว-นาลาติ Nalati Sky Grassland

07.00 น.

รับประทานอาหารเช้าที่โรงแรม

นำท่านชมเมืองเทอเค่อซือ Tower of Eight Diagrams City 特克斯八卦城 จะได้เห็นผังเมืองและถนนปากัวในเมืองอย่างชัดเจน

ปากัว Eight Diagrams 八卦 เป็นผังสัญลักษณ์แห่งฟ้าและดินในลัทธิเต๋า มีต้นกำเนิดในคัมภีร์โบราณ "อี้จิง" ซึ่งมีอายุกว่า 5,000 ปี ใช้ในจักรวาลวิทยาของลัทธิเต๋าเพื่อแสดงหลักการพื้นฐานของความเป็นจริง เป็นสัญลักษณ์ทางปรัชญาเชิงอภิปรัชญา (จักรวาลวิทยาของลัทธิเต๋า) ที่ประกอบด้วยหยินและหยางสามกลุ่ม "อี้" หมายถึง ความเปลี่ยนแปลงของจักรวาล อาจถอดตัวอักษรได้เป็นพระจันทร์กับพระอาทิตย์ เราเรียกกันว่า "หยินกับหยาง" 阴-阳 หรือ ความมืด-ความสว่าง ความร้อน-ความเย็น หญิง-ชาย หรือ ฟ้า-ดิน แผ่นภาพยันต์แปดทิศ ยันต์ปากัว 八卦 จึงถือเป็นยันต์ที่นำมาใช้ในการป้องกันภัย ป้องกันสิ่งที่ไม่ดี อุบัติเหตุ และ ปิศาจ นอกจากนั้นยังถือเป็นยันต์ที่ช่วยบันดาลความมั่งมีศรีสุขอีกด้วย



นำท่านเดินทางไปทุ่งหญ้าลอยฟ้านาลาติ (271 กิโลเมตร ใช้เวลาเดินทาง 4 ชั่วโมง)

13.00 น.

รับประทานอาหารกลางวันที่ภัตตาคาร

นำชมทุ่งหญ้าลอยฟ้านาลาติ Nalati Sky Grassland 空中草原 หรือที่เรียกกันว่า Summer Ranch เป็นที่ที่คุณจะสัมผัสได้ว่าทุ่งหญ้ายูโรไกล์สูงฟ้ามากที่สุด ชื่อ Sky Grassland มาจากทุ่งหญ้าที่นี่ ที่มีความสูงประมาณ 2,200 เมตรจากระดับน้ำทะเล Sky Grassland เป็นไฮไลต์ และถือเป็นตัวแทนที่เป็นตัวแม่ของทุ่งหญ้านาลาติ เป็นสถานที่ที่ต้องไปชม เพราะเป็นแอ่งทุ่งหญ้าบนภูเขา มีหญ้าสวยงาม และมีน้ำไหล ฤดูร้อนเป็นช่วงที่นักท่องเที่ยวนิยมเดินทางมาที่นี่มากที่สุด สามารถเห็นการ

เปลี่ยนแปลงอันมหัศจรรย์ที่ด้านบนและด้านล่างของภูเขา เมื่อน้ำแข็งและหิมะละลายแล้ว ทุ่งหญ้ากลายเป็นสีเขียวอ่อนทอดยาวไปตามเทือกเขา เมื่อยืนอยู่ตรงกลาง Summer Ranch และมองลงมา คุณจะมองเห็นหมู่บ้านในระยะไกล และมองเห็นทุ่งหญ้าอื่นๆ ที่ทอดยาวอยู่ในระดับความสูงที่ต่ำกว่า เป็นความรู้สึกที่แตกต่างจากการได้ไปชมทุ่งหญ้าอื่นๆ ค่อนข้างมาก

ตำนานทุ่งหญ้านาลาตี

ทุ่งหญ้านาลาตี NALATI GRASSLAND 那拉提草原 หรือที่เรียกกันว่า Kunes Grassland ในเมืองอิลี ซินเจียง เป็น 1 ใน 6 ทุ่งหญ้าที่สวยงามที่สุดในประเทศจีน และเป็นหนึ่งในสี่ทุ่งหญ้าอัลไพน์ในหุบเขา ที่มีชื่อเสียงพอกับทุ่งหญ้าแพมปัสในอเมริกาใต้ ทุ่งหญ้าฮุหลุนเป่ย์ร์ และทุ่งหญ้าซิลิงโกลในมองโกเลียใน

กล่าวกันว่า ในระหว่างการเดินทางทางตะวันตกของกองทัพเจงกิสข่าน (ค.ศ. 1219-1225) กองทัพมองโกเลียได้เดินทางจากภูเขาเทียนชานไปยังอิลี มันเป็นช่วงฤดูใบไม้ผลิ แต่กลับมีหิมะตกและมีลมแรงบนภูเขา กองทัพเผชิญกับความหิวโหยและความหนาวเย็น ทำให้เหล่าทหารในกองทัพหมดแรงเมื่อพวกเขาปีนขึ้นไปบนภูเขา ต่างตื่นตะลึงเพราะด้านหน้าของพวกเขาคือทุ่งหญ้ากว้างใหญ่ ปูพรมด้วยดอกไม้ป่า มีสายน้ำไหลริน รวากับหลงเข้าไปสู่อีกโลกหนึ่ง กองทหารต่างตะโกนว่า "นาลาตี นาลาตี" (แปลว่า "ดวงอาทิตย์") จึงเรียกทุ่งหญ้าว่านาลาตี หรือ นาลาตี ปัจจุบัน Nalati ได้กลายเป็นจุดชมวิวยกระดับชาติระดับ AAAAA และเป็นหนึ่งในสิบจุดชมวิวยอดนิยมในซินเจียง



<https://www.chinadiscovery.com/xinjiang/li/nalati-grassland.html>



Sky Grassland <https://www.chinadiscovery.com/xinjiang/li/nalati-grassland.html>

ทุ่งหญ้านาลาถึมีภูมิประเทศ ธรรมชาติ พร้อมทิวทัศน์ที่สวยงาม มีสภาพแวดล้อมพืชพันธุ์ที่อุดมสมบูรณ์ ภูเขาที่นี้ปูพรมด้วยหญ้าเขียวชอุ่ม กว้างใหญ่ไม่มีที่สิ้นสุดราวกับมหาสมุทรสีเขียวขจี หองฟ้าสีฟ้าใส เมฆสีขาว ยอดเขาที่ปกคลุมด้วยหิมะ ป่าสนสีเขียวเข้ม ทุ่งหญ้าสีเขียวอ่อน ดอกไม้หลากสีสัน เป็นภาพที่สดใส ที่นาลาถึมีสถานที่ท่องเที่ยวที่มีชื่อเสียงมากมาย เช่น วนอุทยานแห่งชาตินาลาถึ ทุ่งหญ้าริวเวอริวัลเลย์ หุบเขาบัวหิมะที่อยู่สูงจากระดับน้ำทะเลประมาณ 2,200 เมตร และหอคอย โวลตา เป็นต้น (รวมรถเรียนอุทยาน+กระเช้าขึ้นสูงสุดชมวิว)

หมายเหตุ 1. รถเรียนอุทยานอาจจัดเป็นรถแบตเตอรี่ หรือ รถบัสไฟฟ้า ตามเหมาะสมหรือตามคิว ขึ้นอยู่กับการจัดการของอุทยาน **2.** การใช้กระเช้าขึ้นเนินเขาเพื่อชมวิว ขึ้นอยู่กับสภาพอากาศ และการพิจารณาเรื่องความปลอดภัยของอุทยานฯ ทิวทัศน์ไม่สามารถจะเข้าไปเปลี่ยนแปลงได้ ถ้าอากาศไม่อำนวยตอนขาขึ้น อาจเพียงขอลอเวลาสลับเป็นใช้กระเช้าขาลง หรืออาจเปลี่ยนเป็นรับ-ส่งเนินเขาด้วยรถอุทยานเท่านั้น

21.00 น. รับประทานอาหารค่ำที่ภัตตาคาร

พักที่ นาลาถึ: Xinjiang Cultural Tourism Nalati Resort Hotel หรือเทียบเท่า



โปรดทราบ คืนนี้ (นาลาถึ) ขอให้ทุกท่านจัดเสื้อผ้าใส่กระเป่าใบใหญ่ แล้วฝากกระเป่าไปกับรถบัสคืนใหญ่ คืนนี้รถบัสคืนใหญ่จะเดินทางกลับไปอิหนิ่ง และจะเดินทางไปพบกับคณะที่ตูชานจื่อ ในวันถัดไป วันรุ่งขึ้นท่านจะเปลี่ยนพาหนะเดินทาง เป็นรถตู้ 7 ที่นั่ง ซึ่งไม่มีที่เก็บสัมภาระ ท่านเพียงสามารถใช้ HAND BAG นิ่มๆ ขนาดเล็กๆ ใส่สิ่งของจำเป็นติดตัวไปเท่านั้น

**วันที่เจ็ด DUKU Highway-ภาพวาดร้อยลึ-ทุ่งหญ้าถึงปูลา-เทียนชาน
อลังการ-Check-In ตูชานจื่อ**

07.00 น. รับประทานอาหารเช้าที่โรงแรม

เปลี่ยนเป็นรถตู้ นั่งคนละ 7 ท่าน นำท่านเดินทางข้าม Duku Highway ทางหลวงที่งดงามที่สุดของจีน ผ่านวิวสวยตลอดเส้นทาง แวะจอดถ่ายรูประหว่างทาง ตามจุดวิวสวยที่ท่านชอบ เช่น วิวภาพวาดร้อยลึ วิวทุ่งหญ้าถึงปูลา วิวเทือกเขาเทียนชาน ฯลฯ (แต่ต้องจอดรถในจุดที่คนขับเห็นว่าปลอดภัยเท่านั้น)

Duku Highway (独库公路)

ทางหลวงที่งดงามที่สุดของจีน China's most scenic highway

ทางหลวงตู่กุ G217 ระยะทาง 561 กิโลเมตร เป็นทางหลวงสายสำคัญ ที่เชื่อมต่อเมืองตูชานจื่อ (Dushanzi) ทางเหนือกับเมืองคูซา (Kuqa) ทางใต้ เป็นหนึ่งในเส้นทางท่องเที่ยวทางรถยนต์ที่งดงามที่สุดของจีน ถูกขนานนามว่าเป็น "เส้นทางสวรรค์"

ด้วยทัศนียภาพอันน่าทึ่ง ทางหลวงสายนี้ตัดผ่านเทือกเขาหิมะเทียนชานในเขตปกครองตนเองซินเจียงอุยกูร์ ที่เชื่อมโยงซินเจียงตอนเหนือและตอนใต้เข้าด้วยกัน ผ่านยอดเขาที่ปกคลุมด้วยหิมะ ทุ่งหญ้าเขียวขจี หุบเขาลึก และชุมชนชาติพันธุ์ที่มีชีวิตชีวา

ทางหลวงตู่กู๋ซันชื่อในเรื่องความเปลี่ยนแปลงของระดับความสูงอันน่าทึ่ง และประสบการณ์ “สี่ฤดูใน
หนึ่งวัน” จึงเป็นเส้นทางที่พลาดไม่ได้สำหรับนักผจญภัยและผู้รักธรรมชาติ



ฤดูกาลเปิด: ทางหลวงตุ๋กู่เปิดให้บริการตั้งแต่เดือนมิถุนายน-ตุลาคม (บางครั้งอาจเปิดตั้งแต่เดือนพฤศจิกายน-กันยายน ขึ้นอยู่กับสภาพอากาศ) เนื่องจากหิมะและน้ำแข็งที่ตกหนักจะปิดกั้นถนนนานถึง 8 เดือนต่อปี

สภาพอากาศ: อุณหภูมิอาจเปลี่ยนแปลงอย่างมาก (0-30°C) เนื่องจากระดับความสูงตั้งแต่ 2,000 เมตร ถึง 3,500 เมตร ควรเตรียมเสื้อผ้าหลายชั้น เช่น เสื้อแจ็คเก็ตกันหนาวและเสื้อกันฝน พกครีมกันแดด แว่นกันแดด หมวก และเสื้อผ้าหลายชั้นติดตัวไว้เพื่อสภาพอากาศไม่แน่นอน

14.00 น. **รับประทานอาหารกลางวันที่ร้านอาหารพื้นเมืองระหว่างทาง**

เส้นทางรถ: สูดยอดประสบการณ์การชมโคล้งและทิวทัศน์ของทางหลวง จอดรถให้ท่านถ่ายภาพ ภูเขาหิมะ ทะเลสาบ ธารน้ำแข็ง ป่าไม้ หุบเขา หุ่นภูเขา และทะเลทราย สัมผัสวัฒนธรรม พบปะกับชุมชนชาวคาซัคและอุยกูร์ ลิ้มลองอาหารท้องถิ่น เช่น เนื้อแกะเสียบไม้ย่างและแผ่นแป้งนาน



19.00 น. **ถึงตุ๋ซานจื่อ (Dushanzi) ถ่ายรูปเช็คอินที่อนุสาวรีย์หินจุดเริ่มต้น "ศูนย์กิโลเมตร" Duku Highway Museum 独库公路 0 公里**

기념碑 ถ่ายรูปเช็คอินที่อนุสาวรีย์หินจุดเริ่มต้น "ศูนย์กิโลเมตร" ของทางหลวงตุ๋กู่ ตั้งอยู่หน้าพิพิธภัณฑสถานทางหลวงตุ๋กู่ พิพิธภัณฑสถานครอบคลุมพื้นที่รวมกว่า 1,700 ตารางเมตร มีพื้นที่จัดแสดงนิทรรศการหลัก 5 ส่วน มีนิทรรศการมัลติมีเดีย แนะนำประวัติศาสตร์การก่อสร้างถนนตั้งแต่ปี พ.ศ. 2517 ถึง พ.ศ. 2526 และทิวทัศน์ตลอดเส้นทางอย่างเป็นระบบ ในปี 2023 พิพิธภัณฑสถานได้ต้อนรับนักท่องเที่ยวมากกว่า 52,000 คน พิพิธภัณฑสถานแห่งนี้เป็นที่ตั้งของฐานการศึกษาทางวิทยาศาสตร์ทางหลวงแห่งชาติ ในฐานะสถานที่สำคัญทางวัฒนธรรมที่แสดงให้เห็นถึงจิตวิญญาณของ "การสร้างถนนในภูเขาเทียนชาน"



21.00 น. **รับประทานอาหารค่ำที่ภัตตาคาร**

ที่พัก ตู๋ซานจื่อ Wanda Jin Huiyang Dushanzi Karamay Opened in 2024 หรือเทียบเท่า



วันที่แปด แคนยอนอันจีไห่-อุหลุมูฉี-ตลาดบาซาร์ต้าปาจา

08.00 น. **รับประทานอาหารเช้าที่โรงแรม**

09.00 น. เดินทางไป**ชมแกรนด์แคนยอนอันจีไห่ Anjihai Grand Canyon 安集海大峡谷** หรือที่รู้จักกันในชื่อแกรนด์แคนยอนหงชาน เป็นหนึ่งในปรากฏการณ์ทางธรรมชาติที่น่าอัศจรรย์ใจที่สุดแห่งหนึ่งของโลก หุบเขาแห่งนี้ทอดยาวกว่า 30 กิโลเมตร ก่อตัวขึ้นจากการกัดเซาะของแม่น้ำอันจีไห่ที่ไหลมาจากเทือกเขาเทียนชานเป็นเวลาหลายแสนปี ผ่านกระบวนการทางธรณีวิทยาที่ยาวนาน ทำให้เกิดเป็นหุบเหวลึกที่มีชั้นหินหลากสีสันสวยงามราวกับภาพวาด ความพิเศษของแกรนด์แคนยอนอันจีไห่ หินแต่ละชั้นในหุบเขามีสีสันที่แตกต่างกันไป ไม่ว่าจะเป็นสีแดง สีส้ม สีเหลือง สีม่วง และสีเทา ซึ่งเกิดจากการสะสมตัวของแร่ธาตุต่างๆ ในช่วงเวลาที่แตกต่างกัน ทำให้เกิดเป็นลวดลายและสีสันที่สวยงามตระการตา เปรียบเสมือนผืนผ้าใบสีสันที่ธรรมชาติสร้างสรรค์ขึ้นมา ผลจากการกัดเซาะของน้ำและลม ทำให้เกิดรูปทรงหินที่แปลกตาและสวยงามหลากหลาย เช่น เสาคหิน หน้าผา หุบเหว และถ้ำ ซึ่งแต่ละแห่งก็มีความสวยงามที่ต่างกันอย่างออกไป ทิวทัศน์อันตระการตา: เมื่อแสงแดดส่องกระทบกับผาหินหลากสี จะเกิดเป็นประกายระยิบระยับ สวยงามราวกับภาพวาด



13.00 น. **รับประทานอาหารกลางวันภัตตาคาร**

เดินทางกลับอุรมูฉี (205 กม. / 2.30 ชั่วโมง)



<https://www.visitourchina.com/urumqi/attraction/xinjiang-international-grand-bazaar.html>

ถึงอูร์มดี เข้าชมตลาดนัดขายสินค้าพื้นเมืองต้าปาจา **Xinjiang International Grand Bazaar 新疆国际大巴扎** เพื่อชมชีวิตวิถีการค้าขายของชาวบ้านและเลือกซื้อของที่ระลึก เช่น ผ้าพันคอสีสวย เครื่องเงินแบบอาหรับ ผลไม้อบแห้ง เช่น องุ่น แอปเปิ้ลคอต กีวี อินทผลาล์ม เลือกซื้อ เมล็ดอัลมอนอบแห้ง เมล็ดวอลนัตอบแห้ง และถั่วอบแห้งชนิดต่างๆ

แนะนำ เครื่องดื่ม-น้ำทับทิมคั้นสด ยืนรอซื้อเลยคะ * ไม่แนะนำให้ซื้อน้ำหรือผลไม้สดไปทานที่ห้องพัก เพราะถ้าหยดลงบนเฟอร์นิเจอร์ผ้า ปลอกหมอน ผ้าปูที่นอน ใดๆ จะซักไม่ออกคร้า ดังนั้นโรงแรมจะให้ท่านซื้อขวด สิ่งที่เป็นแม่เพียงเล็กน้อยขึ้นนั่นกลับไปด้วย

19.00 น. รับประทานอาหารค่ำที่ภัตตาคาร **อาหารเพิ่มพิเศษ นักพิราบอบท่านละครึ่งตัว**

พักที่อูร์มดี YAXIN INTERNATIONAL HOTEL หรือเทียบเท่า ระดับ 5 ดาว



วันที่เก้า อูร์มดี-พิพิธภัณฑ์ซินเจียง-กวางเจา-พักผ่อน

07.00 น. รับประทานอาหารเช้าที่โรงแรม

มัมมีพิพิธภัณฑ์ซินเจียง

หมายเลข 1 | โฉมงามโหลวหลาน Loulan Beauty มีอายุ 3,800 ปี ความยาวมัมมี 1.52 เมตร มีน้ำหนัก 10.7 กก. ค้นพบในปี พ.ศ. 2523 ที่เมืองร้างโหลวหลาน เป็นมัมมีที่เก่าแก่ที่สุดที่ขุดได้ในซินเจียง เมื่อเสียชีวิตเธอมีอายุราว 40-45 ปี มีเลือดกรุ๊ปโอ มีเชื้อชาติ Europa เมื่อพบศพห่อด้วยฟางและขนสัตว์หยาบ สามหมวกขนนก โบหน้าเข้ม จมูกโด่ง แหลม เบ้าตาสีดำ ขนตาวาว ถือเป็นหญิงที่สวยงามคนหนึ่ง

หมายเลข 2 | มัมมีเด็กกุ่มูโกว อายุ 3,800 ปี เสียชีวิตเมื่อมีอายุ 4-5 ปี ความยาวมัมมี 0.88 เมตร ขุดพบที่สุสานกุ่มูโกว ลุ่มแม่น้ำซิงเจียงเหอ ในปี พ.ศ. 2522 เมื่อพบ ศพถูกห่อหลายชั้นไว้หึ่งด้วยกเว้นโบหน้า ด้วยผ้าพรมขนสัตว์หลากสี

หมายเลข 3 | มัมมีทารกจากกุนหลูเค่อ มีอายุ 2,800 ปี ตอนเสียชีวิตมีอายุเพียง 8-10 เดือน มัมมียาว 50 ซม. ขุดพบที่สุสานโบราณจากกุนหลูเค่อ เมืองเฉิ่นมอ ในปี พ.ศ. 2528 เมื่อพบศพถูกห่อหุ้มไว้หึ่งด้วยกเว้นโบหน้า ด้วยผ้าขนสัตว์สีแดง มีตุ่มพองอย่างหนาแน่นด้วยเชือกสีฟ้าและสีแดง ศีรษะหนุนหมอน สามหมวกสีน้ำเงินขอบแดง ดวงตาถูกปิดไว้หึ่ง 2 ข้าง ด้วยแผ่นหิน ขนาด 3x2 ซม. ข้างศพมีเขาวัววางอยู่

หมายเลข 4 | มัมมีชายจากกุนหลูเค่อ มีอายุ 2,800 ปี ตอนเสียชีวิตมีอายุ 50 ปี มัมมีมีความยาว 1.76 เมตร ขุดพบที่สุสานโบราณจากกุนหลูเค่อ เมืองเฉิ่นมอ ในปี พ.ศ. 2528 มีเชื้อชาติ Europa ผมสีน้ำตาล สภาพเมื่อพบนอนหงาย เส้นผมเครา คิ้ว ขนตา ยังปรากฏ มือสองข้างวางบนอก นิ้วกลางซ้ายสวมแหวนหนึ่งวง สวมเสื้อตัวยาวสีเทาแพขนสัตว์สีแดง สวมกางเกงขาวาว ใส่บูตหนังวัว บูตข้างหนึ่งคงสภาพชัดเจน อีกข้างผู้พบแต่มองเห็นถุงเท้าข้างในสีแดง เหลือง น้ำเงิน

08.10 น. นำชมพิพิธภัณฑ์ซินเจียง Xinjiang Region Museum 新疆自治区博物馆 ชมหลักฐานทางโบราณคดีที่ขุดค้นได้ทั่วมณฑลซินเจียง ชมการจำลองบ้านเรือน เครื่องมือ เครื่องใช้ขนาดเท่าของจริง ของชนกลุ่มน้อยทุกเชื้อชาติที่อาศัยอยู่ในเขตนี้ ที่น่าสนใจแบบเหลือเชื่อคือการขุดพบขมมโหว่พระจันทร์โบราณ Bao Xiang 宝相花纹月饼 ค้นพบจากหลุมฝังศพอัสตานาในเมืองตูรฟาน เมื่อปี พ.ศ. 2515 ซึ่งผลิตขึ้นในสมัยราชวงศ์ถัง (618-907 AD) มีเส้นผ่านศูนย์กลาง 6.5 ซม ไซ่ แป้งข้าวสาลีเป็นวัตถุดิบ อัดใส่พิมพ์ทรงกลม ลวดลายประณีตเป็นดอกเบญจมาศ อบจนมีสีเหลืองสะท้อนให้เห็นถึงเทคนิคการทำขมมโหว่ที่อดเยี่ยมของผู้คนในสมัยนั้น อีกจุดเด่นที่ต้องไม่พลาดชมคือมัมมี่ชาวมนุษย์โบราณ อายุเก่าแก่ 2,800-3,800 ปี อันดับ 1 (หมายเลข 1) คือ Loulan Beauty “โฉมงามโหลลลัน” ที่เป็นบรรพบุรุษของชาวยุโรปที่ขุดพบในซินเจียง มีอายุกว่า 3,800 ปี

แจ้งทุกท่านไว้ล่วงหน้า ว่าโฉมงามโหลลลันอ่อนท้วรตลอด เธอถูกเชิญไปเที่ยวที่พิพิธภัณฑ์ต่างประเทศอยู่เสมอ ทางพิพิธภัณฑ์ซินเจียงได้จำลองรูปลักษณะที่น่าจะใช่เธอในอดีตกาลไว้ให้ท่านชม ถ้าไม่พบเธอ ท่านยังสามารถชมร่างมัมมี่อื่น ๆ ที่อยู่ในยุค 2,800-3,800 ปี ที่ผ่านมา ซึ่งอยู่ในสภาพสมบูรณ์ไม่แพ้กัน (พิพิธภัณฑ์ปิดวันจันทร์)

12.00 น. รับประทานอาหารกลางวันที่พักตาดคาร ในสนามบิน
 15.55 น. โดยสายการบินไชน่าเซาเธิร์นแอร์ไลน์ เที่ยวบินที่ CZ6899 นำท่านเดินทางกลับเมืองกวางเจา (บริการอาหารเครื่องดื่มบนเครื่อง)
 21.00 น. ถึงสนามบินกวางเจา แล้วนำท่านเข้าที่พัก (โดยบริการรถรับ-ส่งของโรงแรม)
ที่พักใกล้สนามบิน Huahang Hotel - Guangzhou Baiyun International Airport
 หรือเทียบเท่า



วันที่สิบ กวางเจา-กรุงเทพฯ

05.00 น. เดินทางไปสนามบินกวางเจา (โดยบริการรถรับ-ส่งของโรงแรม)
 08.00 น. โดยสายการบินไชน่าเซาเธิร์นแอร์ไลน์ เที่ยวบินที่ CZ357 นำท่านเดินทางกลับกรุงเทพฯ (บริการอาหารเครื่องดื่มบนเครื่อง)
 10.20 น. กลับถึงสนามบินสุวรรณภูมิ โดยสวัสดิภาพ



รายการ / เที่ยวบิน / เวลาบิน อาจมีการเปลี่ยนแปลงตามความเหมาะสม

อัตราโดยรวม

1. ตัวเครื่องบิน (ตัวกรุ๊ป) สายการบินไชน่าเซาเธิร์นแอร์ไลน์ เส้นทาง กรุงเทพฯ-กวางเจา-อูร์มฉี-กวางเจา-กรุงเทพฯ **กระเป๋าสัมภาระ 1 ใบฝากขึ้นเครื่องบินน้ำหนักไม่เกิน 23 กก. และ กระเป๋าถือขึ้นเครื่องบิน 1 ใบน้ำหนักไม่เกิน 7 กก. **
2. ที่พักโรงแรมตามรายการ พักห้องละ 2 ท่าน
3. อาหารตามที่ระบุในรายการ
4. ค่ารถโค้ชนำเที่ยวตามที่ระบุในรายการ
5. ค่าธรรมเนียมเข้าชมสถานที่
6. ค่าน้ำดื่มบนรถไม่จำกัดจำนวน
7. ค่าทิปไกด์ท้องถิ่น และ คนขับรถท้องถิ่น
8. ค่าประกันภัยอุบัติเหตุ ระหว่างการเดินทางวงเงิน 1 ล้านบาท (เงื่อนไขเป็นไปตามกรมธรรม์)
9. ค่าภาษีน้ำมัน อัตรา ณ วันที่ 5 เมษายน 2569

อัตรานี้ไม่รวม

1. ค่าใช้จ่ายส่วนตัว เช่น อาหารและเครื่องดื่มที่สั่งเพิ่มพิเศษ, โทรศัพท์, โทรสาร, อินเทอร์เน็ต,มินิบาร์ และอื่นๆที่ไม่ได้ระบุในรายการ
2. ค่าส่วนต่งน้ำหนักกระเป๋าสัมภาระเกิน 23 กก. / เกินจำนวนที่อนุญาตโหลดขึ้นเครื่อง
3. ค่าภาษีมูลค่าเพิ่ม 7% และ ภาษีบริการ 3% (กรณีนี้ติดบุคคล)
4. ค่าใช้จ่ายอันเกิดจากความล่าช้าของสายการบิน, อุบัติภัยทางธรรมชาติ, การประท้วง, การก่อการจลาจล, การนัดหยุดงาน, ซึ่งอยู่นอกเหนือความควบคุมของบริษัท
5. ค่าใช้จ่ายอันเกิดจากการถูกปฏิเสธไม่ให้ออก และเข้าเมืองจากเจ้าหน้าที่ตรวจคนเข้าเมือง เจ้าหน้าที่กรมแรงงานทั้งในประเทศไทย และต่างประเทศ ซึ่งอยู่นอกเหนือความควบคุมของบริษัท
6. ค่าใช้จ่ายอันเกิดจากหน่วยงานรัฐบาลประเทศจีน / ประเทศไทย มีการปรับเปลี่ยนข้อกำหนดเกี่ยวกับการกักตัว หรือเรียกตรวจโรคเพิ่มเติม
7. ค่าตรวจ RT-PCR ก่อนเดินทาง 72 ชั่วโมง หรือ ATK ก่อน 48 ชั่วโมงก่อนออกเดินทางจากประเทศไทย พร้อมหนังสือรับรองภาษาจีน หรือ ภาษาอังกฤษ (ถ้ามี)
8. **ค่าวีซ่าประเทศจีน (เงินประกาศฟรีวีซ่า *เงื่อนไข)**
9. **ค่าทิปพนักงานขนกระเป๋า ขึ้น-ลง ทุกโรงแรม**
10. **ค่าทิปหัวหน้าทัวร์ไทย ตามมาตรฐานการบริการ**

เงื่อนไขการจอง

1. กรุณาวางเงินมัดจำท่านละ 30,000 บาท ภายใน 3 วันหลังการจอง
2. ค่าทัวร์ส่วนที่เหลือชำระภายใน 35 วันก่อนเดินทาง (นับรวมวันเสาร์และวันอาทิตย์)
3. กรณีที่ท่านชำระค่ามัดจำแล้ว ถือว่าท่านได้ยอมรับเงื่อนไขและข้อตกลงต่างๆที่ได้ระบุไว้ทั้งหมดนี้แล้ว

เงื่อนไขการยกเลิกการเดินทาง

1. แจ้งยกเลิกก่อนการเดินทางล่วงหน้า 36 วันขึ้นไป (นับรวมเสาร์-อาทิตย์) ก่อนวันเดินทาง หักค่ามัดจำ 20,000 บาท/ท่าน
2. แจ้งยกเลิกก่อนการเดินทาง 20-34 วันก่อนวันเดินทาง หักค่าบริการ 75 เปอร์เซ็นต์ ของค่าทัวร์ ในทุกกรณี
3. แจ้งยกเลิกก่อนเดินทาง 1-19 วัน วันก่อนวันเดินทาง ขอสงวนสิทธิ์เก็บเงินค่าทัวร์เต็มทั้งหมดในทุกกรณี

เงื่อนไขการออกเดินทาง

1. **คณะเดินทางขั้นต่ำ 20 ท่านขึ้นไปออกเดินทาง** หากต่ำกว่ากำหนด หากผู้เดินทางทุกท่านยินดีที่จะชำระค่าบริการเพิ่มเพื่อให้คณะออกเดินทางได้ ทางบริษัทยินดีที่จะประสานงาน เพื่อให้ทุกท่านเดินทางตามความประสงค์ต่อไป
2. บริษัทขอสงวนสิทธิ์ในการเก็บค่าใช้จ่ายทั้งหมด กรณีที่ท่านยกเลิกการเดินทางและมีผลให้คณะเดินทางไม่ครบตามจำนวนที่บริษัทกำหนดไว้ (20 ท่าน) เนื่องจากเกิดความเสียหายต่อทางบริษัท และผู้เดินทางคนอื่นๆ ในคณะเดียวกัน บริษัทฯ ต้องนำไปชำระค่าเสียหายต่างๆจากการยกเลิกของท่าน

เงื่อนไขอื่น ๆ

1. รายการและราคาสามารถเปลี่ยนแปลงได้ตามเหมาะสมโดยไม่ต้องแจ้งให้ทราบล่วงหน้าขึ้นอยู่กับประกาศเปลี่ยนแปลงราคาของสายการบินและอัตราแลกเปลี่ยน
2. หากท่านถูกปฏิเสธการเข้า-ออกเมืองด้วยเหตุผลทางการเมือง หรือเหตุผลใดๆก็ตาม ซึ่งอยู่นอกเหนือความรับผิดชอบของบริษัทฯ บริษัทฯ ไม่คืนเงิน และไม่มีการจ่ายค่าชดเชยให้แก่ท่าน ไม่ว่ากรณีใดๆ (ไม่ว่าทั้งหมดหรือบางส่วน) รวมทั้งเหตุผลวิสัย เช่น ภัยธรรมชาติต่างๆ การนัดหยุดงาน, การสไตรค์, ปัญหาอันเนื่องมาจากสุขภาพส่วนบุคคล, ปัญหาความล่าช้าของสายการบิน, การยกเลิกเที่ยวบินหรือการเปลี่ยนแปลงเที่ยวบินอันเนื่องมาจากสายการบิน
3. ค่าบริการที่ท่านชำระเป็นการชำระแบบเหมาขาด และบริษัทฯ ได้ชำระให้กับตัวแทนแต่ละแห่งแบบเหมาขาดเช่นกัน หากท่านมิได้ท่องเที่ยวตามรายการ หรือไม่ใช้บริการส่วนหนึ่งส่วนใด ท่านจะขอค่าบริการคืนไม่ได้
4. สำหรับท่านที่จะออกตัวเครื่องบินภายในประเทศ, ตั๋วรถไฟ, ตั๋วรถทัวร์ กรุณาสอบถามเจ้าหน้าที่ทุกครั้งก่อนทำการออกตัว เพื่อยืนยันว่าทัวร์คณะที่ท่านจองไว้สามารถออกเดินทางได้หรือไม่ หรือสายการบินมีการปรับเปลี่ยนเที่ยวบิน หรือเวลาบินหรือไม่ หากท่านออกบัตรโดยสารโดยไม่ได้รับการยืนยันจากบริษัทฯ แล้วปรากฏว่าทัวร์คณะนั้นยกเลิก หรือสายการบินเปลี่ยนแปลงเวลาบิน และเที่ยวบินบริษัทฯ ไม่รับผิดชอบค่าใช้จ่ายใดๆ เพราะถือว่าท่านได้ยอมรับเงื่อนไขดังกล่าวแล้ว
5. กรุณาตรวจสอบพาสปอร์ตของท่านก่อนออกเดินทางทุกครั้งว่า หนังสือเดินทางต้องไม่มีการชำรุด เปียกน้ำ การขีดเขียนรูปต่างๆ หรือมีตราประทับลวดลายการ์ตูน ที่ไม่ใช่การประทับตราอย่างเป็นทางการของประเทศนั้นๆ หากเจ้าหน้าที่ตรวจคนเข้าเมืองปฏิเสธการเข้าหรือ ออกเมืองของท่าน ทางบริษัทฯ ไม่รับผิดชอบใดๆทั้งสิ้น
6. กรณีที่มี "คดีความ" ที่ไม่อนุญาตให้เดินทางออกนอกประเทศได้ กรุณาตรวจสอบก่อนการจองทัวร์ว่าท่านสามารถเดินทางออกประเทศได้หรือไม่ ซึ่งเป็นสิ่งที่ยื่นนอกเหนือการควบคุมของบริษัทฯ ถ้าไม่สามารถเดินทางได้ ทางบริษัทฯ ไม่ขอรับผิดชอบใดๆทั้งสิ้น
7. กรณีหญิงตั้งครรภ์ เดินทาง ท่านต้องมีใบรับรองแพทย์ระบุชัดเจนว่า **สามารถเดินทางออกนอกประเทศได้** รวมถึงอายุครรภ์ที่ชัดเจน ซึ่งเป็นสิ่งที่ยื่นนอกเหนือการควบคุมของบริษัทฯ ทางบริษัทฯ ไม่ขอรับผิดชอบใดๆทั้งสิ้น
8. **เมื่อท่านตกลงชำระเงินมัดจำหรือค่าทัวร์ทั้งหมดกับทางบริษัทฯ แล้วทางบริษัทฯ จะถือว่าท่านได้ยอมรับเงื่อนไขและข้อตกลงต่างๆ ทั้งหมด**

ข้อมูลเพิ่มเติมเรื่องตัวเครื่องบิน

1. ในการเดินทางเป็นหมู่คณะ ผู้โดยสารจะต้องเดินทางไป-กลับพร้อมกัน หากต้องการเลื่อนวันเดินทางกลับ ท่านจะต้องชำระค่าใช้จ่ายส่วนต่างที่สายการบิน และบริษัททัวร์เรียกเก็บ
2. การจัดที่นั่งของกรุ๊ป เป็นไปโดยสายการบินเป็นผู้กำหนด ซึ่งทางบริษัทฯ ไม่สามารถเข้าไปแทรกแซงได้
3. ในกรณียกเลิกการเดินทาง และได้ดำเนินการ ออกตัวเครื่องบินไปแล้ว (ตัว CZ ไม่สามารถทำ REFUND ได้)

4. ราคาปรับภาษีน้ำมันปรับใหม่ ณ วันที่ 18 มีนาคม 2569

ข้อมูลเพิ่มเติมเรื่องโรงแรมที่พัก

เนื่องจากการวางแผนห้องพักของแต่ละโรงแรมแตกต่างกัน จึงอาจทำให้ห้องพักแบบห้องเดี่ยว (Single) และห้องคู่ (Twin/Double) และห้องพักสำหรับ 3 ท่าน (Twin+Extra bed) ห้องพักอาจจะไม่ติดกัน หรือพักคนละชั้นกัน

การเดินทางเป็นครอบครัว

- หากท่านเดินทางเป็นครอบครัวใหญ่ หรือเดินทางพร้อมสมาชิกในครอบครัวที่ต้องได้รับการดูแลเป็นพิเศษ (Wheelchair), เด็ก, และผู้สูงอายุ มีโรคประจำตัว ไม่สะดวกในการเดินทางเที่ยวติดต่อกัน ท่านและครอบครัวต้องให้การดูแลสมาชิกภายในครอบครัวของท่านเอง เนื่องจากการเดินทางเป็นหมู่คณะ หัวหน้าทัวร์มีความจำเป็นต้องดูแลคณะทัวร์ทั้งหมด

ความรับผิดชอบ

- บริษัทเป็นเพียงตัวแทนการท่องเที่ยว สายการบิน และตัวแทนการท่องเที่ยวในต่างประเทศซึ่งไม่อาจรับผิดชอบต่อความเสียหายต่างๆ ที่อยู่เหนือการควบคุมของเจ้าหน้าที่บริษัทฯ อาทิ การนัดหยุดงาน การจลาจล เปลี่ยนแปลงเที่ยวบินหรือกำหนดเวลาในตารางบิน ภัยธรรมชาติ ฯลฯ หรือค่าใช้จ่ายเพิ่มเติมที่เกิดขึ้น ทั้งทางตรง หรือทางอ้อม เช่น การเจ็บป่วย การถูกทำร้าย การสูญหาย ความล่าช้า หรือ จากอุบัติเหตุต่างๆ ฯลฯ หรือต่อการตอบปฏิเสธการเข้าและออกเมืองของเจ้าหน้าที่ตรวจคนเข้าหรือออกเมือง อันเนื่องมาจากมีสิ่งผิดกฎหมาย หรือเอกสารการเดินทางไม่ถูกต้อง หรือการถูกปฏิเสธในกรณีอื่นๆ

REF ข้อมูลบางส่วนจากวิกิพีเดีย สารานุกรมเสรี

และจากอัลบั้มของ อิหร่าน ตามรอยเส้นทางสายไหม ในเปอร์เซีย

https://www.facebook.com/media/set/?set=a.133207755088580&type=3&paipv=0&eav=Afb2dEDD6a7Mb1Jn40wES0GxOeQWJJODpHbyZwbGjBED1j3ONekJF5nVbJMBg9fRm0&_rdr

เส้นทางสายไหม บ้างเรียก เส้นทางแพรไหม

(อังกฤษ: Silk Road หรือ Silk Route) (Chinese: 絲綢之路) มีความยาว 6,437 กิโลเมตร (4,000 ไมล์) ได้ชื่อมาจากการค้าผ้าไหมจีน เริ่มตั้งแต่ราชวงศ์ฮั่น (206 ปีก่อน ค.ศ.–ค.ศ. 220) ราชวงศ์ฮั่นขยายเส้นทางการค้าเข้าไปในเอเชียกลางราว 114 ปีก่อนคริสตกาล ผ่านนักสำรวจเส้นทาง ผ่านผู้แทนทางการทูตจักรวรรดิฉิน ผ่านผู้ค้าผ้าไหม และผ่านนักเสี่ยงโชคในยุคโบราณ ซึ่งคือ ชาวจีน เปอร์เซีย กรีก ซีเรีย โรมัน อาร์มีเนีย อินเดีย และแบกเตรีย (Bactrian) และตั้งแต่คริสต์ศตวรรษที่ 5-8 ชาวซอกเดียน (Sogdian) พ่อค้าอาหรับผู้นับถือศาสนาอิสลาม กลายเป็นพ่อค้าในเส้นทางสายไหมที่มีบทบาทโดดเด่นกว่าชาติอื่นๆ

เส้นทางสายไหมทางบก "จางเชียน" Zhang Qian 张骞 นักเดินทางและขุนนางที่ฮั่นอู่ตี้ ส่งไปเจริญสัมพันธกับแคว้นต่างๆ ทางตะวันตก ได้สร้างบุกเบิกเส้นทางสายไหมขึ้น เริ่มต้นจากเมืองฉางอัน Chang'an (ชื่อจีน Xi'an ในปัจจุบัน) ไปยังเมืองหลันโจว Lanzhou ในมณฑลกานซู ผ่านด่านเจียหยูกวน Jiayuguan และ เมือง둔หวาง Dunhuang จากนั้นเส้นทางบกสายนี้จะแยกออกเป็น 3 สาย ได้แก่ เส้นทางทิศเหนือ เส้นทางสายกลาง และเส้นทางสายใต้

เส้นทางสายไหมเหนือ จะเดินทางเลียบบนเทือกเขาเทียนชานไปทางตะวันตก แะเมืองฮามิ Hami (คุมูล Kumul), อุрумชี Urumqi และ อีหนิง Yining (หรือ อี้ลี่ Ili) ผ่านเข้าสู่ภาคใต้ของคาซัคสถาน ผ่านเมืองสำคัญๆ เช่น ทาราช Taraz, ชิมเค็นท์ Shymkent จากนั้นเส้นทางสายนี้ จะเข้าสู่ เมืองทัชเคนท์ Tashkent (ชชช Chach) ของ อาณาจักรซอกเดียนา Sogdiana (อุซเบกิสถาน ในปัจจุบัน) และบรรจบกับเส้นทางสายไหมสายกลางที่เมืองซามาร์คานด์ Samarkand



เส้นทางสายไหมใต้ จากเมือง둔หวาง Dunhuang เดินทางลงทางตะวันตกเฉียงใต้ เลียบทะเลทรายทากลามากัน Taklamakan Desert ทางด้านตะวันออก ไปตามทางตอนเหนือของเทือกเขาคุนหลุน ผ่านเมืองรุ๋ชิง Ruoqiang (ชาร์คิลิคลิ Charkhlik), เทอเทียน Hetian (โชฎกาน Khotan) จนถึง คาสือ Kashi (คัชการ์ Kashgar) จุดสุดท้ายของเส้นทางสายไหมในประเทศจีน จากนั้นเส้นทางนี้จะข้าม ช่องเขาคุนจูราบ Khunjerab Pass ที่ปกคลุมไปด้วยหิมะ เข้าสู่ อาณาเขตของอินเดียโบราณ สู อาณาจักรกัษมีระ หรือ แคชเมียร์ Kashmir เลียบไปตามแม่น้ำสินธุ Indus River เข้าสู่ เมืองตักศิลา Taxila เมืองหลวงของ อาณาจักรคันธาระ Gandhara เพื่อเข้าสู่อาณาจักรต่างๆ ในอินเดีย จากตักศิลา เส้นทางอีกสายจะแยกได้อีก 2 สาย สายหนึ่งไปถึงตอนใต้ของปากีสถานที่ เมืองการาจี Karachi แล้วต่อทางเรือจะเข้าไปยังอ่าวเปอร์เซีย สู เปอร์เซีย ไปเซนไนน์ อียิปต์ และอาณาจักรโรมัน ส่วนอีกเส้นจะมุ่งหน้าไปทางตะวันตกผ่านช่องเขาโคเบอร์ Khyber Pass สู เมืองคาบูล Kabul ในอัฟกานิสถาน (อาณาจักรแบกเตรียโบราณ) มุ่งหน้าไปทางตะวันออกสู เมืองเฮรัต Herat จนเข้าสู่ เปอร์เซีย และบรรจบเส้นทางสายหลักที่ เมืองมัชฮัด Mashhad

เส้นทางสายไหมกลาง ที่ถือว่าเป็นเส้นทางสายหลัก จากเมือง둔หวาง Dunhuang ไปสู่ทางตะวันตกโดยออกทาง ด้านหยางกวน ข้ามเทือกเขาเทียนชาน ผ่านเมืองโบราณอักซู Akzu เลียบทะเลทรายทากลามากัน Taklamakan Desert ทางฝั่งตะวันตก เข้าสู่ เมืองคัชการ์ Kashgar (หรือ คาสือ Kashi) ข้ามเทือกเขาคุนหลุน Kunlun Mountains เข้าสู่ เมืองทัชคอร์กัน Tashkorgan (เดิมเรียก เมืองศิลา Stone City) และข้ามเข้าสู่ ที่ราบสูงปามีร์ Pamir Plateau ผ่านเมืองสำคัญๆ บนเส้นทางการค้าหลายแห่งในอัฟกานิสถานจนถึง ดราบปากกา Drapsaca (คอนดซ Konduz) และ บัลคห์ Balkh จนไปบรรจบกับเส้นทางสายไหมสายเหนือ ณ ใจกลางของอาณาจักรซอกเดียน (อุซเบกิสถาน ในปัจจุบัน) ที่ ซามาร์คานด์ Samarkand และ บุคคาร่า Bukhara จนถึง เมิร์ฟ Merv (เติร์กเมนิสถานในปัจจุบัน) เมืองหลวงของ อาณาจักรโฆราซาน Khorasan Kingdom และเข้าสู่อาณาจักรของเปอร์เซียที่ เมืองทุซ Touz (ใกล้เมืองมัชฮัด Mashhad)

แผนที่: <https://www.silkroadtravel.com/upload/default/20200528/9b0ad05de9f25f46eb2292db7914d84f.jpg>