



TOPLINE HOLIDAY

ห้างหุ้นส่วนจำกัด ทอปไลน์ ฮอลิเดย์

443/94 ถนนดอนไก่ดี ตลาดกระทุ่มแบน กระทุ่มแบน สมุทรสาคร 74110



ใบอนุญาต 11/06089

☎ 085-329-2073



@toplineholiday



toplineholiday2009@gmail.com



แพร์มีโดวส์
ทุ่งหญ้าแห่งเทพนิยาย

ปากีสถาน

9 วัน
7 คืน

ขบวนทางคาราโครัมไฮเวย์

อิสลามาบัด นاران หุบเขาอุนช่า ฟาสสุ ด่านกุนจีราบ เบชาม ดักติลา



พิกบนแพร์มีโดวส์ 2 คืน



ล่องเรือทะเลสาบอิตตาบัต

ช่วงสวยที่สุด
กรุ๊ปเดียวเท่านั้น!

28 ส.ค.-5 ก.ย. 67

ราคาส่วนตัว / 5 คน
เดินทางตั้งแต่ 10 คนขึ้นไป



74,900.-



แฟร์มิโตวส์
ทุ่งหญ้าแห่งเขมนิยาย

ป่าก็สภาน 9 วัน

ขมเส้นทางคาราโตรัมไฮเวย์ 7 คืน

อิสลามาบัต นาราน หุบเขาอุนซ่า ฟาสสุ ด่านกุนจึราบ เบฆาม ตักติลา



พักบนแฟร์มิโตวส์
2 คืน



ล่องเรือทะเลสาบอัดตาบัต

ช่วงสวยที่สุด
กรุ๊ปเดียวเท่านั้น!

28 ส.ค.-5 ก.ย. 67

ราคาส่วนตัว / 5 ท่าน
เดินทางตั้งแต่ 10 คนขึ้นไป



74,900.-



FAIRY MEADOWS

ทุ่งหญ้าแห่งเทพนิยาย

จุดไฮไลท์ที่ทุกคนเดินทางมาจากทุกมุมโลก

ตั้งชื่อโดยนักปีนเขาชาวเยอรมัน

ทุ่งหญ้าที่รายล้อมไปด้วยแม่น้ำสาร์กร ป่าไม้

โดยยอดเขานางกาพาร์บัดเป็นฉากหลัง

ซึ่งเป็นยอดเขาสูงสุดในโลกอันดับที่ 9

KARKORAM HIGHWAY

KKH

คาราโครัมไฮเวย์...หรือทางหลวงหมายเลข 35
ถนนลอยฟ้ากับความสวยที่ไม่มีใครทัดเทียม เส้นทางในฝันของนักเดินทาง
ถนนสายหลักที่วิ่งจากเมืองแอมบอตตาดาบิดของปากีสถาน
ผ่านด่านชายแดนที่สูงที่สุดในโลกไปยังเมืองคิซการของจีน
เริ่มก่อสร้างในทศวรรษที่ 1960 ความยาวโดยรวมกว่า 1,300 กิโลเมตร
ตัดผ่านเทือกเขาคาราโครัม เชื่อมระหว่างประเทศปากีสถานและจีน
เส้นทางที่สวยงามราวกับสรวงสวรรค์ ไม่ว่าจะผ่านเวลาไปอีกกี่ปี
ก็ยังคงเป็นที่ที่ประทับใจไม่รู้ลืม ทำให้ใครหลายคนตั้งฉายาว่าที่นี่คือ
“สิ่งมหัศจรรย์ลำดับที่ 8 ของโลก”

Highlight

Fairy Meadows

ทุ่งหญ้าเทพนิยาย
ความสวยงามของทุ่งหญ้า ป่าสน
ที่มียอดเขาน้ำค้างป่าราบที่สูงเป็นอันดับ 9 ของโลก
เป็นฉากหลัง

Passu

ชมความยิ่งใหญ่และ
ความแปลกตาของสันเขาที่
ยอดแหลมทรงกรวยคล้ายวิหารกอธิค
ทางฝั่งยุโรปนับร้อยยอด

Khunjerab Pass

จุดสูงสุดบนเส้นทางคาราโครัมไฮเวย์
ความสูง 4,730 เมตร เหนือระดับน้ำทะเล
เป็นชายแดนประเทศจีนและประเทศปากีสถาน

Attabad Lake

เกิดจากดินถล่มเพราะแผ่นดินไหวเมื่อปี 2009
ลงมาปิดกั้นการไหลของน้ำในแม่น้ำอูษู
กลายเป็นทะเลสาบสีเทอร์ควอยซ์ที่สวยงาม

Hunza Valley

หนึ่งในจุดหมายไฮไลท์ของการเที่ยวปากีสถาน
สีของต้นไม้เขียวอมตัดกับสีฟ้าใบเมฆา และมี
ฉากหลังเป็นยอดเขาสูงที่สุดยิ่งใหญ่รอบทิศทาง
สวยงามราวกับภาพวาดสีน้ำมัน

วันที่ 1 /28 สิงหาคม 2567
กรุงเทพฯ - อิสลามาบัด

- - -

16.00 น. คณะพร้อมกัน ณ ท่าอากาศยานสุวรรณภูมิ ชั้น4 เคาน์เตอร์สายการบินไทย เจ้าหน้าที่บริษัทต้อนรับและอำนวยความสะดวกเรื่องสัมภาระและเอกสารการเดินทางแก่ท่าน



19.00น. ออกเดินทางจากสู่ อิสลามาบัด โดยสายการบินไทย เที่ยวบินที่ TG 349 (บริการอาหารและเครื่องดื่มบนเครื่อง)

🕒 เวลาที่ปากีสถานช้ากว่าประเทศไทย 2 ชั่วโมง 🕒

22.10 น. เดินทางถึง สนามบินนานาชาติอิสลามาบัด (Islamabad International Airport) ตามเวลาท้องถิ่นผ่านพิธีการตรวจคนเข้าเมืองและรับสัมภาระ...ไกด์ท้องถิ่นรอด้อนรับคณะ..นำท่านเดินทางสู่โรงแรม



Tourist mini bus

รถมินิบัสปรับอากาศ
ระดับมาตรฐานนักท่องเที่ยว
ที่นั่งสะดวกสบาย พร้อมบริการ
น้ำดื่มตลอดการเดินทาง

สาธารณรัฐอิสลามปากีสถาน
The Islamic Republic of

Pakistan



ตั้งอยู่ในภูมิภาคเอเชียใต้ มีพรมแดนติดกับประเทศอินเดีย อิหร่าน อัฟกานิสถาน และจีน และมีชายฝั่งติดกับทะเลอาหรับ มีเขตแดนทางทะเลต่อเนื่องกับน่านน้ำโอมาน

ที่ตั้ง



เมืองหลวง
อิสลามาบัด
(Islamabad)



ตราแผ่นดิน

ยอดเป็นรูปพระจันทร์เสี้ยวและดาวสีเขียว ไล่เป็นรูป ชาวสาฮี ชา ฝ้าย และปอกระเจา ประกอบด้วย เป็นรูปวงมลาย มีคำขวัญในรับันสีเขียว เขียนว่า ศรัทธา เอกภาพ วินัย

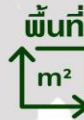


ภาษาอังกฤษเป็นภาษาราชการ
ภาษาอูรดูเป็นภาษาประจำชาติ



ความหมายชื่อประเทศ

คำว่า "ปากีสถาน" มีความหมายว่า "ดินแดนของชนบริสุทธิ์" ในภาษาอูรดูและภาษาเปอร์เซีย ในขณะที่เดียวกันก็มาจากการนำอักษรแรกของชื่อดินแดนต่าง ๆ ที่ประกอบกันเป็นประเทศปากีสถานขึ้นมา คือ ปันจาบ (Punjab) อัฟกานี (Afghania) แคชเมียร์หรือกัสมิร์ (Kashmir) อิสลามาบาด (Islamabad) สินธ์ (Sindh) และบาลูชิสถาน (Baluchistan)



พื้นที่
881,913 ตารางกิโลเมตร
อันดับที่ 33 ของโลก

ประชากร
225 ล้านคน



GMT+5
ช้ากว่าประเทศไทย 2 ชั่วโมง

เวลา



หน่วยเงินตรา
รูปีปากีสถาน (PKR)

ประธานาธิบดี อารีฟ อัลวี
นายกรัฐมนตรี อิมราน ข่าน



ศาสนา

อิสลาม 96 %
อื่น ๆ 4 %
เป็นประเทศที่มี
ผู้นับถือศาสนาอิสลาม
นิกายซุนนีมากที่สุดเป็น
อันดับที่สองของโลก



ภูมิอากาศ

ลักษณะภูมิประเทศเป็นแนวยาว สภาพภูมิอากาศจึงมีความแตกต่างทางตอนเหนือมีอากาศหนาว ถึงหนาวจัดตลอดทั้งปี เนื่องจากติดกับเทือกเขาหิมาลัย ตอนกลางมีอากาศร้อน ในฤดูร้อนและเย็นในฤดูหนาว ทางตอนใต้ของปากีสถานมีพื้นที่เป็นทะเลทรายและติดกับมหาสมุทรอินเดีย สภาพอากาศในตอนใต้จะมีลักษณะร้อนแห้ง มีฝนตกค่อนข้างน้อย



การปกครอง

ประเทศปากีสถานแบ่งเขตการปกครองออกเป็น 2 ประเภทใหญ่

- แคว้น (province) ได้แก่ แคว้นบาลูชิสถาน (Balochistan), แคว้นสินธ์ (Sindh), แคว้นปันจาบ (Punjab), แคว้นแคชเมียร์ปกครองตนเอง (Azad Kashmir)
- ดินแดน (territory) ได้แก่ อิสลามาบาดแคปิตอลเทร์ริทอรี (Islamabad Capital Territory) กิลกิต-บัลติสถาน (Gilgit-Baltistan)



ภูมิประเทศ

ภูมิประเทศปากีสถานลักษณะเป็นภูเขาและหุบเขา ซึ่งเกิดจากเทือกเขาที่มีชื่อเสียงมาบรรจบกันได้แก่ เทือกเขาหิมาลัย เทือกเขาตะมาโกราม และเทือกเขาอินดูกูซ เป็นต้น นอกจากนี้ยังมี ทะเลสาบ และทะเลทราย อีกด้วย

วันสำคัญ



วันวันก่อตั้งประเทศ 14 สิงหาคม (ประกาศแยกดินแดนออกจากอินเดีย)
วันชาติ 23 มี.ค. (วันประกาศเป็นสาธารณรัฐ)

ธนบัตรปากีสถานมีธนบัตรทั้งหมด 7 ราคา ได้แก่ 10, 20 , 50 ,100 , 500 , 1,000 และ 5,000 โดยธนบัตรทุกใบจะมีรูปของ **มุฮัมมัด อาลี จินนาห์ (Muhammad Ali Jinnah)** ซึ่งเป็นบุคคลสำคัญของประเทศ เพราะเป็นผู้แบ่งแยกดินแดนระหว่างฮินดูและมุสลิมเป็นดินแดนของประเทศปากีสถาน


Exchange

ประเทศปากีสถานใช้เงินสกุล รูปีปากีสถาน (PKR)
สามารถแลกได้ที่สนามบิน, ร้านแลกเงิน หรือตามโรงแรมต่างๆ
โดยการนำเงิน ดอลลาร์สหรัฐ (USD) ไปแลก

อัตราแลกเปลี่ยนโดยประมาณ
1 ดอลลาร์สหรัฐ แลกได้ 270–280 รูปีปากีสถาน
1 รูปีปากีสถาน เท่ากับ 0.12 บาท



ที่พัก: RAMADA (Islamabad) คืนที่ 1 หรือเทียบเท่า



“ประเทศปากีสถาน” เป็นประเทศที่หลายคนทั่วโลกรู้จักกันเป็นอย่างดี แต่มีหลายคนที่ยังไม่เข้าใจเหมือนกันที่คนทั่วโลกมักจะเข้าใจผิดเกี่ยวกับปากีสถาน....

- ❖ คนที่อยู่ในปากีสถานและประเทศเพื่อนบ้านไม่ได้พูดภาษาอาหรับ....
- ❖ คนส่วนใหญ่เข้าใจว่าปากีสถานอยู่ในตะวันออกกลาง ...ปากีสถานไม่ได้อยู่ในตะวันออกกลาง.....
- ❖ ปากีสถานใช้ภาษาอังกฤษเป็นภาษาราชการมานานกว่า 67 ปีแล้ว.....
- ❖ คิดว่าปากีสถานมีภูมิประเทศเป็นทะเลทรายเหมือนกับซาอุดีอาระเบียปากีสถานไม่ได้เป็นทะเล
- ❖ ปากีสถานไม่ได้เป็นผู้ก่อการร้ายเสมอไป...ปากีสถานเต็มไปด้วยนักสู้สตรี...
- ❖ เมืองหลวงอิสลามาบัด. สร้างขึ้นในคริสต์ทศวรรษ 1960 ...แทนนครการาจี

วันที่ 2 / 29 สิงหาคม 2567

อิสลามาบัด - ซีราส

B



L

D

เช้า บริการอาหารเช้า ณ โรงแรม

07.00 น. ๑๐ บริการอาหารเช้า ณ โรงแรม

08.00 น. เดินทางไปยัง **หุบเขา Naran Kaghan** หุบเขาที่สวยงามอยู่ทางตะวันออกเฉียงเหนือของเขต Mansehra หุบเขา Naran Kaghan ไม่เพียงแต่ดึงดูดนักท่องเที่ยวจากปากีสถาน



เที่ยง **รับประทานอาหารกลางวัน ณ กัตดาครทองถิ่น**

บ่าย เดินทางต่อไป พระอาบบอตาบัด มานเซร่าห์ บาลากอด แม่น้ำ Kunhar ผ่านหุบเขาที่สวยงามของ Kaghan เป็นที่รู้จักกันดีว่ามีทิวทัศน์ธรรมชาติที่งดงาม เป็นหนึ่งในศูนย์กลางการท่องเที่ยวที่น่าสนใจที่สุดในเขต Hazara ภูมิอากาศของภูมิภาคนี้เป็นภูเขาสูงและป่าไม้และทุ่งหญ้าเป็นภูเขา

ถึง นำท่านเยือน **Naran Bazaar** มีคนจำนวนมากมาตลาดแห่งนี้ในช่วงฤดูร้อน มีโรงแรมและร้านอาหารให้บริการมากมาย

ค่ำ ๑๐ บริการอาหารค่ำ ณ โรงแรม และอิสระตามอัธยาศัย

**** พักที่โรงแรม Hotel One, Naran (หรือเทียบเท่า) คืนที่ 2**



จากนั้น

เดินทางไปยัง **ซีราส (Chilas)** ระยะทางประมาณ 365 กิโลเมตร ใช้เวลาเดินทางประมาณ 9-10 ชั่วโมง เข้าสู่เส้นทาง **คาราโครัมไฮเวย์ (Karakoram Highway)** หรือทางหลวงหมายเลข 35 ถนนล่อยฟ้ากับความสวยที่ไม่มีใครทัดเทียม เส้นทางในฝันของนักเดินทางที่ใครหลายคนตั้งฉายาว่า **"สิ่งมหัศจรรย์ลำดับที่ 8 ของโลก"**



เดินทางผ่าน **เมืองแอบบอตตาบัด (Abbottabad)** เมืองใหญ่ทางตะวันออกของจังหวัดไคเบอร์ปากตูนควา (Khyber Pakhtunkhwa) และเป็นสถานที่ที่ **อุซามะฮ์ บิน ลาดิน (Osama bin Laden)** ผู้ก่อตั้งองค์กรทหารรวมอิสลาม อัลกออิดะฮ์ หลบซ่อนตัวและถูกสังหารเมื่อวันที่ 2 พฤษภาคม 2011 โดยสหรัฐเชื่อว่าเป็นผู้อยู่เบื้องหลัง "การโจมตี 11 กันยายน 2001" (การยึดเครื่องบินพาณิชย์พุ่งชนอาคารเวิลด์เทรดเซ็นเตอร์และเพนตากอน)

กลางวัน

บริการอาหารกลางวัน ณ ภัตตาคาร

บ่าย

ออกเดินทางต่อไปยังเมืองซีราส รถขับโค้งไปตามภูเขาหิมาลัย คดเคี้ยวตามลักษณะภูมิประเทศ เบื้องล่างหุบเขาสูงมีแม่น้ำสายหนึ่งซึ่งคดเคี้ยวควบคู่ไปกับเส้นทางคือ แม่น้ำคูนา (Kunar river) หรือเรียกอีกอย่างว่าแม่น้ำจิตรัล (Chitral River) ตลอดทางสามารถพบเห็น

รถบรรทุกปากีสถาน...อีกหนึ่งสัญลักษณ์ของประเทศปากีสถาน ที่ใครหลายๆคนมา ก็จะต้องสะดุดตา



อีกหนึ่งสัญลักษณ์ของประเทศปากีสถาน ที่ใครหลายาคนมาก็จะต้องสะดุดตา กับการประดับตกแต่งรถที่ดูแปลกตา เริ่มต้นมาตั้งแต่ในสมัยอดีตที่รถบรรทุกเหล่านี้เคยถูกใช้เป็นพาหนะขนส่งโดยสารสาธารณะมาก่อน เจ้าของรถจึงจำเป็นต้องทำให้มันน่าดึงดูดใจ เพื่อจะได้โน้มน้าวผู้โดยสารมาขึ้นรถของตนเองให้มากที่สุด การตกแต่งนอกจากลงสีเป็นลวดลายต่าง ๆ แล้ว ยังมีการใช้ผ้า ไซ้ไซ้ห้อยเป็นสายติดกระดิ่งเล็ก ๆ ลวดลายบนรถบรรทุกนี้มีตั้งแต่ลายอักษร สัตว์ต่างา สัตวในจินตนาการ รวมถึงไอดอลจากวงการบันเทิง ทั้งนักร้อง นักแสดง ตลอดจนนักร้องเมืองตาดแพ้นอะลูมิเนียมเพิ่มความเงางามสะท้อนแสงแดดระยิบระยับ มากไปกว่านั้นบางคนยังติดไฟประดับไฟในจุดต่างาเพิ่มอีกด้วย ทำให้การตกแต่งใช้เวลาราว 1-2 เดือน ค่าใช้จ่ายอาจจะหลักแสนบาทเลยทีเดียว ถึงแม้ปัจจุบันรถบรรทุกจะไม่ได้มีจุดประสงค์เหมือนเดิมอีกต่อไปแล้ว แต่ประเพณีก็ยังคงทำ มาจนถึงปัจจุบันจนกลายเป็นเอกลักษณ์บนเส้นทางคาราโครัมไฮเวย์ไปเสียแล้ว

เดินทางถึง **ชิลาส (Chilas)** ประตูลู่แคว้นกิลกิต บัลติสถาน (Gilgit-Baltistan) เป็นเขตการปกครองทางตอนเหนือ และเป็นทางผ่านหลักของเส้นทางคาราโครัม ไฮเวย์ ฝั่งประเทศปากีสถาน

คำ **บริการอาหารคำ ณ โรงแรม**

ที่พัก: Shangli la Chilas หรือเทียบเท่า

วันที่ **3 / 30** สิงหาคม 2567

ชิลาส - คาริมาบัด

B

L

D

เช้า

บริการอาหารเช้า ณ โรงแรม

นำท่านชม หินแกะสลักเมืองชิลาส (**Chilas rock inscription**) โขดหินจารึกเหล่านี้จะปรากฏให้เห็นเป็นระยะตลอดเส้นทางสายไหม เส้นทางที่เคยมีพ่อค้าวาณิชมากมายผ่านไปมา โดยที่เมืองชิลาสนี้ ถือเป็นจุดศูนย์รวมโขดหินจารึกภาพโบราณที่ยิ่งใหญ่ที่สุด มีการค้นพบหลักฐานมากกว่า 20,000 ชิ้น



จากนั้น
กลางวัน

เดินทางไปยัง หุบเขาสุนซ่า (**Hunza Valley**) ระยะทาง 221 ก.ม. ใช้เวลาเดินทางประมาณ
บริการอาหารกลางวัน ณ ภัตตาคาร
แวะชม จุดตัดของ 3 แนวเทือกเขา คือ เทือกเขาคาราโครัม (Karakoram) เทือกเขาสินดู



กูช (Hindukush) และ เทือกเขาหิมาลัย (Himalayas) โดยมีแม่น้ำกิลกิต (Gilgit river) และ
แม่น้ำสินธุ (Indus river) ไหลมาบรรจบกัน

นำท่านชม **เส้นทางสายไหมโบราณ (Old silk road)**..เครือข่ายการค้าโบราณที่เชื่อมต่อเมืองต่างๆ เข้าด้วยกัน ผ่านกองคาราวานพ่อค้าที่เดินทางจากบ้านเกิดเมืองนอนไปค้าขายยังต่างแดน เส้นทางสายไหมมีระยะทางยาวกว่า 4 พันไมล์ เริ่มต้นจากเมืองฉางอัน (Chang'an) ทางตอนกลางของประเทศจีน ข้ามผ่านทะเลทรายในเอเชียกลางไปสิ้นสุดที่เมืองแอนติออก (Antioch) ในประเทศตุรกี เส้นทางสายไหมเริ่มต้นเมื่อ 130 ปีก่อนคริสตกาล ในรัชสมัยพระเจ้าฮั่นอู่ตี้ (Emperor Wu of Han) จักรพรรดิจีนราชวงศ์ฮั่น (Han Dynasty) พระองค์เห็นว่าแผ่นดินจีนมีของดีมากมาย โดยเฉพาะผ้าไหมที่ไม่มีดินแดนใดในโลกล่วงรู้กรรมวิธีการผลิตในครั้งนั้น ฮั่นอู่ตี้จึงส่งราชทูตนามว่า จางเชียน (Zhang Qian) ไปเจริญสัมพันธไมตรีกับชนเผ่าเร่ร่อนที่อาศัยในทะเลทรายมณฑลกานซู่ (Gansu Province) เมื่อชนเผ่าต่าง ๆ ได้รู้จักผ้าไหมเป็นครั้งแรก ชื่อเสียงของผืนผ้าเรียบลื่นเนื้อละเอียดก็ร่ำลือระบือไกล ทำให้ความต้องการผ้าไหมในดินแดนตะวันตกเพิ่มมากขึ้น เส้นทางการค้าผ้าไหมจึงเริ่มต้นขึ้นที่ฉางอัน เมืองหลวงราชวงศ์ฮั่นในครั้งนั้น ก่อนเชื่อมต่อกับเส้นทางการค้าต่าง ๆ จนกลายเป็นเครือข่ายเส้นทางสายไหมทางบกในเวลาต่อมา



ตลอดระยะเวลากว่าพันปี การค้าขายบนเส้นทางสายไหมได้รับผลกระทบจากวิกฤติการณ์โลกหลายครั้ง ไม่ว่าจะเป็นการล่มสลายของจักรวรรดิโรมันตะวันตกใน ค.ศ. 476 การรุกรานของชนเผ่ามองโกลในสมัยราชวงศ์จิน (Jin Dynasty) รวมถึงนโยบายจักรวรรดิออตโตมันที่ห้ามการค้าขายกับต่างแดนในค.ศ. 1453 เหตุการณ์เหล่านี้นำไปสู่การหยุดชะงักของการค้าบนเส้นทางสายไหม เมืองต่าง ๆ ที่มีรายได้หลักจากการค้ากับต่างแดนจึงพากันล่มสลายไปตาม ๆ

กัน อย่างไรก็ตาม เส้นทางสายไหมถูกลดบทบาทอย่างแท้จริงเมื่อครั้งที่คริสโตเฟอร์ โคลัมบัส นักสำรวจชาวอิตาลีค้นพบทวีปอเมริกาใน ค.ศ. 1492 นับแต่นั้นเป็นต้นมา ชาวตะวันตกต่างหันมาแสวงหาความมั่งคั่งจากทวีปโลกใหม่ เกิดเป็นเส้นทางการค้ามหาสมุทรแอตแลนติกที่เชื่อมต่อยุโรป แอฟริกา และอเมริกาเข้าด้วยกัน เส้นทางสายไหมที่มีมาแต่โบราณจึงหมดความสำคัญลงในที่สุด

กลางวัน

บริการอาหารกลางวัน ณ ภัตตาคาร

ชมวิวเทือกเขา **ราคาโปชิ (Rakaposhi)** ความสูง 7,788 เมตรเหนือระดับน้ำทะเล เป็นภูเขาที่สูงอันดับ 27 ของโลก คำว่า "ราคาโปชิ" มีความหมายว่า "หิมะปกคลุม" เดินทางต่อไปยัง **หุบเขาซุนซ่า (Hunza valley)** หนึ่งในจุดหมายไฮไลท์ของการเที่ยวปากีสถาน ในช่วงฤดูร้อน สีของใบไม้สีเขียวชุ่มตัดกับสีน้ำในแม่น้ำที่จบจากหลังยอดเขาสูงส่งยิ่งใหญ่ ซุนซ่าพื้นที่หุบเขาในเขตการปกครองตนเองกิลกิตบัลติสถาน (Gilgit-Baltistan) โดยรายล้อมด้วยยอดเขาความสูงเกิน 7,000 เมตรถึง 6 ยอด และเป็นจุดบรรจบกันของ 2 แม่น้ำสายสำคัญอย่าง แม่น้ำซุนซ่า (Hunza river) และ แม่น้ำนาการ์ (Nagar river) ที่นี้ยังมีชนเผ่าหนึ่งที่เรียกว่า **ชาวซุนซ่า** ซึ่งเป็นชนเผ่าที่มีอายุยืนยาวกว่ากันที่สุดในโลก!!



ชาวซุนซ่าหรือที่รู้จักกันว่า Hunzakuts เป็นกลุ่มชาติพันธุ์ที่อาศัยอยู่ในหุบเขาซุนซ่า เชื่อกันว่าเป็นลูกหลานของชาวบุรุโช (Burusho) ที่เคยอาศัยอยู่เป็นเวลาหลายพันปี ชาวซุนซ่าจะพูดภาษา Burushaski ซึ่งเป็นภาษาที่ไม่เกี่ยวข้องกับภาษาใดในปากีสถานชาวซุนซ่าส่วนมากมีอายุถึง 120 ปี และโดยบางคนอาจมีอายุถึง 150 ปี ในขนาดเดียวกันชาวปากีสถานจะมีอายุขัยเฉลี่ยประมาณ 67 ปี ตามคำคมที่ว่า **"you are what you eat"** ด้วยความที่อยู่ท่ามกลางธรรมชาติ อยู่ท่ามกลางภูเขาทำให้มีอากาศบริสุทธิ์ ไม่มีมลภาวะ และไม่มีสารเคมีใดๆมา

รบกวน มีแหล่งน้ำที่เกิดจากการละลายของธารน้ำแข็ง ซึ่งว่ากันว่าแทบจะไม่มีใครป่วยเป็นโรคภัยไข้เจ็บ และโรคเรื้อรังเลยก็ว่าได้



Hunza Valley

หนึ่งในจุดหมายไฮไลท์ของการเที่ยวปากีสถาน สีของต้นไม้เขียวชอุ่มตัดกับสีน้ำในแม่น้ำ และมีฉากหลังเป็นยอดเขาสูงที่สุดยิ่งใหญ่รอบทิศทาง สวยงามราวกับภาพวาดจีนเอก

ไขความลับ

ทำไม??ชาวฮุนซาในปากีสถาน ถึงมีอายุยืนยาวที่สุดในโลก!!

วิถีชีวิต

ชาวฮุนซาส่วนใหญ่ทำการเกษตร เลี้ยงสัตว์ ปลูกผักผลไม้ ทำให้มีการเคลื่อนไหวทางร่างกายอยู่ตลอด และถือว่าออกกำลังกายไปในตัว นอกจากนี้ยังชอบเดินประมาณ 5 ถึง 10 กิโลเมตรต่อวัน

น้ำ

ชาวฮุนซาตึมน้ำโดยไม่มีการกรองใดๆ เชื่อกันว่าคุณภาพน้ำในหุบเขามีความบริสุทธิ์ และสะอาด อาจเป็นปัจจัยหนึ่งที่ส่งผลให้ชาวฮุนซามีสุขภาพที่ดี แหล่งน้ำในหุบเขามาจากธารน้ำแข็งในภูเขา และกรองผ่านชั้นหินและทราย ซึ่งทำให้น้ำบริสุทธิ์ตามธรรมชาติ

อาหาร

ชาวฮุนซาบริโภคอาหารที่มี พืช ผัก ผลไม้เป็นส่วนประกอบหลัก นอกจากนี้ยังรับประทานพวกธัญพืช และถั่ว พวกเขายังกินผลิตภัณฑ์จากนม เช่น ชีส และโยเกิร์ต ซึ่งผัก นอกจากนี้ยังมี ข้าวสาลี ข้าวฟ่าง ถั่ว ซึ่งแทบจะไม่กินเนื้อสัตว์เลย อาหารของพวกเขาจะอุดมไปด้วย สารต้านอนุมูลอิสระและไฟเบอร์

ความไม่เครียด

ชาวฮุนซาสามารถจัดการในด้านการใช้ชีวิต ที่ปราศจากความเครียด และยิ้มแย้มอยู่ตลอดเวลา ซึ่งเชื่อว่าเป็นปัจจัยที่ช่วยให้พวกเขามีสุขภาพดี และมีอายุยืนยาว

นำท่านชม **ป้อมปราการบัลดิท (Baltit Fort)** ระหว่างทางไปป้อมจะเป็นทางเดินขึ้นเนินเขา
เหนื่อยหน่อยแต่รับรองว่าคุ้มค่าสุดๆ สองข้างทางเต็มไปด้วยร้านค้าให้เลือกซื้อกันได้อย่าง
เพลิดเพลินทั้งผลไม้อบแห้ง ถั่วชนิดต่างๆ เครื่องแต่งกาย เครื่องประดับต่างๆ น้ำมันแอฟริคอต
ป้อมบัลดิท...ตั้งตระหง่านอยู่เหนือเมืองคาริมาบัด สร้างขึ้นมานานกว่า 700 ปี โดยในช่วง
เริ่มต้นนั้นผู้ปกครองของเมืองคาริมาบัดได้แต่งงานกับเจ้าหญิงแห่งรัฐบัลดิสถาน (Baltistan)
ซึ่งเป็นสถาปัตยกรรมที่ได้รับอิทธิพลจากฝั่งของทิเบตค่อนข้างมาก ป้อมบัลดิทเป็นหนึ่งใน
ป้อมที่ถูกบรรจุเข้าสู่โครงการการบูรณะซ่อมแซมกลายเป็นพิพิธภัณฑ์ที่แสดงถึงเรื่องราวใน
อดีตที่น่าสนใจจำนวนมาก จากบริเวณนี้เราจะสามารถมองเห็นทัศนียภาพของหุบเขาสุนซาได้
อย่างสวยงามอีกจุดหนึ่งของเส้นทางคาราโครัมไฮเวย์ที่ไม่ควรพลาดจริงๆ



ค่า บริการอาหารค่ำ ณ โรงแรม



ที่พัก: Hunza Darba หรือเทียบเท่า

วันที่ **4/31 สิงหาคม 2567**

คารีมาบัต - ทะเลสาบออตตาบัต - พาสส์ - ซอสท์ - ด่านคุนจีราบ - ดุยกอร์

B

L

D

เช้า บริการอาหารเช้า ณ โรงแรม

จากนั้น

นำท่านเดินทางสู่ ทะเลสาบออตตาบัต (**Attabad Lake**) ทะเลสาบตั้งอยู่ในหุบเขาสูงชัน เกิดจากดินถล่มเพราะแผ่นดินไหวเมื่อปี 2009 ลงมาปิดกั้นการไหลของน้ำในแม่น้ำฮุนซา จึงเกิดเป็นทะเลสาบแห่งนี้ ทะเลสาบมีความยาว 21 เมตร และลึก 103 เมตร ทางการเงินได้ช่วยสร้างอุโมงค์ผ่านภูเขาเพื่อเชื่อมกับถนนคาราโครัมใหม่ที่ใช้กันอยู่ในปัจจุบัน **สัมผัสประสบการณ์ล่องเรือชมทะเลสาบออตตาบัต** ชมความงดงามของทะเลสาบสีฟ้าราวกับเทอร์ควอยซ์ตัดกับเทือกเขาที่มีหิมะปกคลุม



เดินทางสู่ **พาสส์ (Passu)**..เป็นหมู่บ้านเล็กๆ ที่ตั้งอยู่ในหุบเขาโกจาล (Gojal) แต่มีดีที่วิวทิวทัศน์สุดอลังการ นำท่านชม สะพานแขวนฮุสซัยนี (**Hussani Suspension Bridge**) สะพานแขวนเหนือทะเลสาบโบริท ชาวบ้านใช้สัญจรไปมาระหว่างหมู่บ้าน สร้างขึ้นตั้งแต่ปี ค.ศ.1978 โดยใช้สลิงธรรมดากับไม้ สะพานแห่งนี้เรียกได้ว่าเป็นสะพานวัดใจเลยก็ว่าได้ ถือเป็นอีกหนึ่งจุดสำหรับนักถ่ายรูปที่ไม่ควรพลาด



เดินทางต่อชม **ธารน้ำแข็งพาสส์ (Passu Glacier)** ธารน้ำแข็งสีขาวที่สามารถมองเห็นได้อย่างชัดเจนจากบนคาราโครัมไฮเวย์ เพลินเพลินกับความมหัศจรรย์ของธารน้ำแข็งโดยฉากหลังเป็นภูเขาน้ำแข็งสีขาวตัดกับท้องฟ้าสีน้ำเงินที่สวยงาม

Passu Glacier

ธารน้ำแข็งสีขาวที่สามารถเห็นได้จากคาราโครัมโฮเวย์ได้อย่างชัดเจน



ชมความยิ่งใหญ่ของ ภูเขาวินาศแห่งพาสส์ (**Passu Cathedrals**) ความแปลกตาของสันเขาที่ยอดแหลมทรงกรวยคล้ายวิหารกอธิคทางฝั่งยุโรปนับร้อยยอดอันเป็นที่มาของชื่อเขาแห่งนี้..ชม ธารน้ำแข็งบาตุรา (**Batura Glacier**) ความยาวกว่า 57 กิโลเมตร เนื้อที่กว่า 285 ตารางกิโลเมตร ธารน้ำแข็งบาตุราเป็นธารน้ำแข็งที่ยาวที่สุดลำดับที่ 5 นอกเขตขั้วโลก..เดินทางถึง **เมืองซอสท์ (Sost)** เมืองชายแดนเล็กของปากีสถาน ด้านสุดท้าย เมืองนี้เป็นเมืองเล็กๆแต่เป็นเมืองท่าที่สำคัญของการค้าระหว่างปากีสถานกับประเทศจีน

กลางวัน บริการอาหารกลางวัน ณ ภัตตาคาร



บ่าย เดินทางสู่ **ด่านพรมแดนคูนจีราบ (Kunjerab Pass)** โดยช่องเขาคูนจีราบนี้ตั้งอยู่เขตอุทยานแห่งชาติคูนจีราบ (Kunjerab National Park) เขตอนุรักษ์พืชพันธุ์ไม้ป่า รวมทั้งสัตว์ป่าสงวนหายาก เช่น แกะมาร์โคโปโล แพะภูเขา เสือดาวหิมะ จามารี เป็นต้น นั่งรถไต่ระดับไปเรื่อยๆชมวิวเทือกเขาสุดอลังการ

หมายเหตุ: การขึ้นสูงสุดด้านพรมแดนคนจีราบและอุทยานแห่งชาติขึ้นอยู่กับสภาพอากาศวันนั้นด้วยเช่นกัน
บริษัทฯของสงวนสิทธิ์ในการปรับเปลี่ยนรายการตามความเหมาะสม



นำท่านถ่ายรูปเช็คอิน ด้านพรมแดนที่สูงที่สุดในโลก ด้วยความสูง 4,730 เมตร เหนือระดับน้ำทะเล ซึ่งเป็นจุดที่มีความสูงที่สุดบนถนนหลวงลอยฟ้าคาราโครัม ชมตุ้เอทีเอ็มที่ตั้งอยู่สูงที่สุดในโลก ให้ทุกท่านเก็บภาพถ่ายวิวสวยๆกับ ชายแดนจีน - ปากีสถาน สร้างประวัติศาสตร์ให้ตัวท่านเองว่าได้มายืนอยู่ ณ เส้นทางประวัติศาสตร์โลกจนถึงเวลานัดหมาย... นำท่านเดินทางกลับตามเส้นทางเดิม...เดินทางสู่ดุยเกอร์

ค่ำ

บริการอาหารค่ำ ณ โรงแรม



ที่พัก: Duiker Eagle Nest หรือเทียบเท่า

วันที่ 5 / 1 กันยายน 2567

ดุยเกอร์ - แฟร์รี่มิโดวส์

B

L

D

เช้าตรู่

ชมวิว ยอดเขาเลดี้ฟิงเกอร์ (**Lady Finger Peak**) ยอดเขาทะเลทะเลเมฆ สกกดทุกสายตาที่ได้พบเห็น ตั้งอยู่ตรงขอบชายแดนตะวันตกของเขตคาราโครัม (Karakoram) บริเวณเหนือหุบเขา Hunsa Valley โดยลักษณะของยอดเขานี้จะเป็นยอดแหลมๆ ซึ่งหากมองบางมุมก็จะคล้ายกับนิ้วมือของผู้หญิง ซึ่งเป็นที่มาของชื่อยอดเขาแห่งนี้ นั่นเอง ยอดเขานิ้วมือของผู้หญิงสาวนี้ตั้งอยู่สูงเหนือระดับน้ำทะเลถึง 6,000 เมตร

Lady Finger Peak

“ยอดเขานิ้วมือของหญิงสาว”
ยอดเขาทะเลทรายสะกดทุกสายตาที่ได้พบเห็น



มีตำนานเล่าว่า...เมื่อในอดีต เจ้าชายโคซาร์แห่งแคว้นบัลติสถาน ได้เดินทางผจญภัยมาที่แถบภูเขาสูงชันแห่งนี้ และได้พบกับเจ้าหญิงทรงพระนามว่า “บุบลิ” พระองค์ได้ทำการอภิเษกกับพระนาง แต่แล้วพระองค์ก็ได้รู้ข่าวว่ามเหสีเอกของพระองค์ที่บัลติสถานถูกลักพาตัวไปโดยกษัตริย์ของอีกแคว้นหนึ่ง พระองค์จึงทรงเตรียมตัวเดินทางกลับในทันทีและทรงพาเจ้าหญิงบุบลิมาที่ยอดเขาแห่งนี้ โดยมอบถุงข้าวสารกับแม่ไก่หนึ่งตัวให้กับเจ้าหญิง เมื่อเจ้าหญิงทรงถามพระองค์ว่าจะกลับมาเมื่อไหร่ พระองค์ก็ตอบว่า “ทุกๆหนึ่งปี ให้ป้อนข้าวสารกับแม่ไก่นี้ 1 เมล็ด และเมื่อข้าวสารหมดถุงเมื่อไหร่ เราถึงจะกลับมา” ซึ่งตำนานยังคงเล่าต่ออีกว่าเจ้าหญิงยังคงรอเจ้าชายมาจนตราบนานถึงทุกวันนี้

เช้า

บริการอาหารเช้า ณ โรงแรม

นำท่านชม **ป้อมปราการอัลติท (Altit Fort)** ระหว่างทางผ่านหมู่บ้านและร้านค้าต่างๆ... ป้อมปราการอัลติท ป้อมโบราณ เดิมเป็นที่ตั้งของผู้ปกครองของรัฐสูงชันที่เรียกว่า Mir ต่อมาย้ายไปอยู่ที่ป้อมบัลติทที่อายุน้อยกว่า ตั้งบนพื้นที่ที่สูงกว่า ใหญ่กว่า และมองเห็นข้าศึกจากทุกทิศทาง จากบริเวณนี้เราจะสามารถมองเห็นวิวถนนคาราโครัมไฮเวย์จากมุมสูงสวยงามสุดๆ



Altit Fort

ป้อมโบราณของหุบเขาซุนซ่า
จากบริเวณนี้เราจะสามารถมองเห็น
วิวถนนคาราโครัมไฮเวย์จากมุมสูง
ได้อย่างสวยงามสุด ๆ



กลางวัน

บริการอาหารกลางวัน ณ ภัตตาคาร

เดินทางสู่ ทุ่งหญ้าแห่งเทพนิยาย **Fairy Meadows** สถานที่ติดอันดับสวยที่สุดของ
ปากีสถาน

เดินทางต่อไปยัง สะพานไรโคท **Raikot Bridge** นำท่านเปลี่ยนเป็น **นั่งรถจี๊ป 4X4** ไปยัง
หมู่บ้าน Tattu Village ใช้ เวลาประมาณ 1.30 ชั่วโมง



จากนั้น เดินเท้าต่อสู่ **Fairy Meadows** ใช้เวลาประมาณ 3-4 ชั่วโมง (ท่านสามารถเลือกขี่ม้าแทนการเดินได้) อีสระให้ท่านถ่ายภาพกับทุ่งหญ้าแห่งเทพนิยายและภาพสะท้อนน้ำที่เป็นจุดไฮไลท์ที่ทุกคนเดินทางมาเพื่อสิ่งนี้จากทุกมุมโลก**ค่าขี่ม้าขึ้น-ลง Fairy Meadows ไม่รวมในค่าทัวร์**

Fairy Meadows ภาษาเยอรมันเรียกที่แห่งนี้ว่า Marchenwiese "ทุ่งหญ้าเทพนิยาย" ตั้งชื่อโดยนักปีนเขาชาวเยอรมัน ส่วนคนท้องถิ่นรู้จักในนาม "Joot Fairy Meadows" ทุ่งหญ้าที่รายล้อมไปด้วยแม่น้ำลำธาร ป่าไม้ โดยยอดเขานั่งกาปาร์บัตเป็นฉากหลัง ทุ่งหญ้าแห่งนี้ถูกประกาศเป็นอุทยานแห่งชาติในปี ค.ศ.1995 ยอดเขานั่งกาปาร์บัต (**Nanga Parbat**) ยอดเขาสูงสุดในโลกอันดับที่ 9 มีความสูงอยู่ที่ 8,126 เมตรเหนือระดับน้ำทะเล นั่งกาปาร์บัต แปลว่า "ยอดเขาเปลือย" "Parbat" มาจากภาษาสันสกฤตว่า "บรรพต" หรือ "ปรวด" ที่แปลว่า ภูเขาหรือหิน และคำว่า "Nanga" ที่มาจากภาษาสันสกฤตว่า "นคน" ที่แปลว่าเปลือยหรือว่าง แต่เรียกอีกชื่อหนึ่งว่า "ภูเขานักฆ่า" (Killer Mountain) เพราะเป็นภูเขาที่มีอันตรายที่สุดใน

บรรดายอดเขาแปดพันเมตรสิบสี่ยอด ผู้ที่พิชิตยอดเขานี้สำเร็จเป็นคนแรก คือ แฮร์มันน์ บูล นักปีนเขาชาวออสเตรีย เมื่อวันที่ 3 กรกฎาคม ค.ศ. 1953...เดินทางถึงจุดหมาย ให้ท่านได้ดื่มด่ำกับวิวที่สวยงามของยอดเขานั่งกาปาร์บัต ป่าสนสีเขียวและทุ่งหญ้าที่สวยงามเกินคำบรรยาย
บริการอาหารค่ำ ณ โรงแรม

ค่า



ที่พัก: Fairy Meadows Raikot Sarai หรือเทียบเท่า



วันที่ 6 / 2 กันยายน 2567
แฟร์รีมิโดวส์ - บียาลแคมป์ - แฟร์รีมิโดวส์

B

L

D

เช้า

บริการอาหารเช้า ณ แคมป์

วันนี้เราจะเดินไป บียาลแคมป์ **Beyal Camp** ระหว่างทางชมธรรมชาติดอกไม้ป่าและลำธารที่สวยงามชมวิถีชีวิตที่เรียบง่ายของชาวบ้านในบรรยากาศที่คล้ายกับหมู่บ้านเล็กๆในทวีปยุโรป ท่านจะได้เห็นยอดนังการพาร์บัดและ ธารน้ำแข็งไรโกท (Raikot Glacier) อย่างใกล้ชิด ระยะทาง 4 ก.ม. ใช้ระยะเวลาเดินทางประมาณ 1.5 – 2 ช.ม. ทางเรียบเป็นส่วนใหญ่ ชั้นเล็กน้อยเป็นบางช่วง เดินเลียบบ้าง เดินตามแนวป่าสนบ้าง และเดินเลียบลำธารบ้าง



เที่ยง **บริการอาหารกลางวัน ณ แคมป์**
นำท่านเดินทางต่อสู่ Nanga Parbat Viewpoint อีสระให้ท่านเก็บภาพประทับใจ ได้เวลาอันสมควร นำท่านเดินทางกลับที่พักโดยใช้เส้นทางเดิม

ค่ำ **บริการอาหารค่ำ ณ แคมป์**



ที่พัก: Fairy Meadows Raikot Sarai หรือเทียบเท่า

วันที่ 7 / 3 กันยายน 2567

แฟร์รี่มิโดวส์ - เบชาม

B

L

D

เช้า **บริการอาหารเช้า ณ แคมป์**

จากนั้น นำท่าน เดินทางกลับตามเส้นทางเดิมไปยังหมู่บ้าน Tattu Village และนั่งรถ นั่งรถจี๊ป 4X4 กลับไปด้านล่าง

เที่ยง **บริการอาหารกลางวัน ณ ภัตตาคาร**
จากนั้น นำท่านเดินทางสู่ **เบชาม (Besham)** ระยะทาง 330 ก.ม. ใช้เวลาเดินทางประมาณ 6-7 ชั่วโมง....ชมวิวระหว่างทางทั้งภูเขา หมู่บ้านและแม่น้ำ

ค่ำ **บริการอาหารค่ำ ณ โรงแรม**



ที่พัก: Besham Hilton หรือเทียบเท่า

วันที่ 8 / 4 กันยายน 2567

เบชาม - ตักศิลา - อิสลามาบัด

B

L

D

จากนั้น นำท่านเดินทางสู่ **อิสลามาบัด (Islamabad)** ระยะทาง **268 ก.ม.** ใช้เวลาเดินทาง **ประมาณ 4-5 ชั่วโมง** ระหว่างทางนำท่านแวะชมเมือง **ตักศิลา (Taxila)** นครโบราณ อดีตที่รุ่งเรืองด้วยพุทธศาสนา อดีตเป็นนครหลวงแห่งแคว้นคันธาระ (Ghandara) เดิมชื่อว่า ตักชาศิลา-Takshasila เป็นภาษาสันสกฤต ต่อมาเมื่ออเล็กซานเดอร์มหาราชรุกรานอินเดียเมื่อ 326 ปีก่อนคริสตกาล ได้มาหยุดพักที่เมืองนี้แล้วเปลี่ยนชื่อเป็น ตักศิลา-Taxila ...เมืองตักศิลา ถือว่าเป็นเมืองมหาวิทยาลัยอันยิ่งใหญ่ของโลกที่มีมาก่อนพุทธกาล และเป็นศูนย์กลาง การศึกษาของพราหมณ์ และในยุคที่พุทธศาสนาเจริญ เมืองนี้ก็กลายเป็นแหล่งศึกษาที่สำคัญ ของพุทธศาสนา มีนักศึกษาจากทั่วทุกทิศ ทั้งในอินเดีย และเพื่อนบ้านใกล้เคียง ทั้งเปอร์เซีย

และประเทศทางแถบเอเชียกลางมาเล่าเรียน ยุคนั้นไม่ว่าใครจะศึกษาศิลปวิทยาการ หรือ ศาสตร์แขนงใดก็ตาม ก็จะต้องไปศึกษากันที่ดักศิลา รวมทั้งแพทยศาสตร์ และเป็นทีกล่าวขาน กันว่าใครสำเร็จสรรพวิทยาไม่ว่าศาสตร์ใดจากดักศิลาแห่งนี้ ก็จะได้รับยกย่องและเป็นที



เชื่อถือกันอย่างมากในสังคม ดังเช่นหมอชิวโกมารภัจจ ก็สำเร็จวิชา การแพทย์จาก มหาวิทยาลัยดักศิลาแห่งนี้ สมัยพระเจ้าอโศกมหาราช ดักศิลาเป็นนครที่รุ่งเรืองด้วยพุทธ ศาสนา ซึ่งเติบโตขึ้นมาพร้อมๆ กับศาสนา เช่น และฮินดู ต่อมาในสมัยหลวงจีนเหียนจิ่งหรือ พระถังซำจั๋งมาสืบพระพุทธศาสนาในอินเดียเมื่อพ.ศ.1186 ท่านได้บันทึกว่า เมืองดักศิลาดก อยู่ในสภาพเสื่อมโทรม และเป็นเพียงเมืองหนึ่งในแคว้นกัษมีระหรือแคชเมียร์ (ปัจจุบันอยู่ใน เขตราวาลปินดี ประเทศปากีสถาน) โบสถ์และวิหาร สถานศึกษาก็ถูกทำลายจนหมดสิ้น จากนั้น มาก็ไม่ปรากฏเรื่องเมืองดักศิลาอีกเลย

ดักศิลาถูกบรรจุเป็นหนึ่งในเส้นทางท่องเที่ยวหลักของปากีสถาน ซึ่งองค์การยูเนสโกได้ให้ ความสำคัญอย่างมากกับเมืองดักศิลา ปัจจุบันดักศิลาอยู่ในเขตประเทศปากีสถาน แม้จะ คงเหลือเพียงซากปรักหักพัง แต่อดีตพุทธนครโบราณอันรุ่งเรืองแห่งนี้ก็ได้รับการขึ้นทะเบียน เป็นเมืองมรดกโลกจากองค์การยูเนสโกมาตั้งแต่ปีค.ศ. 1980

กลางวัน

บริการอาหารกลางวัน ณ ภัตตาคาร

นำท่านชม **อารามพุทธจุเลียน (Julian Monastery)** โบราณสถานที่สะท้อนให้เห็นถึง ความยิ่งใหญ่ของพระพุทธศาสนาในพื้นที่บริเวณนี้ ซึ่งเป็นวัดหรืออารามโบราณบนเนินเขา ความสูง 300 ฟุต บนลานกว้างรายล้อมด้วยกำแพงห้องขนาดเล็ก คงเหลือแต่ฐานพระสถูปให้ เห็นและจินตนาการถึงความรุ่งเรืองเมื่อครั้งอดีต **พิพิธภัณฑ์ดักศิลา (Taxila Museum)**

เก็บรวบรวมหลักฐานความเป็นอยู่และภูมิปัญญาของชาวต่างชาติยุคต่าง ๆ รวมถึงซากสฤปเจดีย์ วัตวาวาราม เหรียณกรีกในยุคสมัยพระเจ้าอเล็กซานเดอร์มหาราช และพระพุทธรูปสมัยคันธาระจำนวนมาก



ธรรมราชิกสฤป (Dharmarajika stupa) สร้างขึ้นโดยกษัตริยะในคริสต์ศตวรรษที่ 2 เพื่อบรรจุชิ้นส่วนพระอัฐิขนาดเล็กของพระพุทธเจ้า ถูกบรรจุลงในแหล่งมรดกโลกของยูเนสโกใน ค.ศ. 1980... นำท่านเดินทางสู่ **อิสลามาบัด (Islamabad)** เมืองหลวงของประเทศปากีสถาน ตั้งอยู่ในเขตการปกครองเมืองหลวงอิสลามาบัด มีพื้นที่ 906 ตารางกิโลเมตร กรุงอิสลามาบัดสร้างขึ้นในคริสต์ทศวรรษ 1960 เพื่อเป็นเมืองหลวงของประเทศแทนนครการาจี นำท่านชม **มัสยิดไฟซาล (Faisal Mosque)** ตั้งอยู่บริเวณเชิงเขามาร์กาลา (Margalla Hills) มัสยิดนี้ประกอบด้วยการออกแบบร่วมสมัยมีชั้นนอกของอาคาร 8 ด้านซึ่งได้รับแรงบันดาลใจมาจากกระโจมเบดูอิน (Bedouin tent) เริ่มต้นก่อสร้างในปี 1976 โดยสมเด็จพระราชาธิบดีไฟซาลแห่งซาอุดีอาระเบียพระราชทานงบประมาณ 120 ล้านดอลลาร์สหรัฐ และมัสยิดนี้ตั้งชื่อจากพระนามของพระองค์ งานออกแบบที่แปลกใหม่นี้เป็นผลงานของสถาปนิกชาวตุรกี Vedat Dalokay ซึ่งได้รับการคัดเลือกจากการประกวดในระดับนานาชาติ มัสยิดนี้เป็นมัสยิดที่ใหญ่ที่สุดในประเทศปากีสถาน และเคยดำรงตำแหน่งมัสยิดที่ใหญ่ที่สุดในโลกตั้งแต่ปี 1986-1993

คำ

บริการอาหารค่ำ ณ ภัตตาคาร...และนำท่านเดินทางสู่สนามบินอิสลามาบัด



**23.20 น. ออกเดินทางจากสู่ กรุงเทพฯ โดยสายการบินไทย เที่ยวบินที่ TG 350
(บริการอาหารและเครื่องดื่มบนเครื่อง)**

วันที่ 9 / 5 กันยายน 2567
กรุงเทพฯ

- - -

06.25 น. เดินทางถึง สนามบินสุวรรณภูมิ โดยสวัสดิภาพ

อัตราค่าใช้จ่าย: ราคาเริ่มต้น คณะผู้ใหญ่ 14-16 ท่าน

เนื่องจากเป็นตู้เครื่องบินเป็นแบบหมู่คณะ ไม่สามารถ Refund ได้ทุกกรณีตามเงื่อนไขที่สายการบินกำหนด

กำหนดวันเดินทาง	อัตราค่าบริการหมายเหตุ: ผู้ใหญ่ (12 ปี ขึ้นไป) เดินทางตั้งแต่ 20 ท่านขึ้นไป	
	ผู้ใหญ่พัก 2 ท่าน(ห้องละ 2-3 ท่าน)	พักเดี่ยวเพิ่ม
28 สิงหาคม – 5 กันยายน 2567	74,900.-	10,500

มีตู้เครื่องบิน แล้ว หักค่าตัว 14,000.- บาท

เงื่อนไขในการจองทัวร์

ยืนยันทริป: โอนเงินมัด สำรองที่นั่ง **ท่านละ 25,000 บาท** หลังจากเจ้าหน้าที่กำหนด พร้อมสำเนาหน้าพาสปอร์ตผู้เดินทางหมายเลขสะสมไมล์ของการบินไทย และเอกสารสำหรับการทำวีซ่า
งวดที่ 2 : ชำระภายใน 30 ก่อนออกเดินทาง หรือตามเจ้าหน้าที่กำหนด
**ราคาอาจมีการปรับขึ้น – ลง ตามราคาน้ำมันที่ปรับขึ้นลง แต่จะปรับตามความเป็นจริงที่สายการบินประกาศปรับและที่มีเอกสารยืนยันเท่านั้น

ปากีสถานยื่นวีซ่าแบบออนไลน์ ไม่ต้องขอวีซ่า



อัตราค่าใช้จ่ายรวม

- ✓ ค่าตู้เครื่องบินไป-กลับชั้นประหยัด โดยสายการบินไทย เส้นทาง กรุงเทพฯ – อิสลามาบัด - กรุงเทพฯ(กระเป๋าดำเดินทางเพื่อโหลดท่านละ 1 ใบ น้ำหนักไม่เกิน 20 กก. /กระเป๋าคือขึ้นเครื่อง 1 ใบ น้ำหนักไม่เกิน 7 กก)
- ✓ ค่าภาษีสนามบิน ค่าภาษีน้ำมัน และค่าประกันภัยทางอากาศ (ประเทศตามระบุในโปรแกรมทัวร์)
- ✓ ค่าที่พักโรงแรมตามที่ระบุตลอดการเดินทางพักห้องคู่ ตามรายการระบุ (อาจมีการเปลี่ยนแปลงได้ตามความเหมาะสม)
- ✓ ค่าอาหารทุกมื้อตามรายการระบุ(เป็นอาหารท้องถิ่นแบบอิสลามทานง่ายและมีอาหารไทยเสริม ทุกมื้อ)
- ✓ น้ำเปล่าท่านละ 2 ขวด/ท่าน ต่อวัน
- ✓ **ค่าวีซ่าปากีสถานแบบท่องเที่ยวอยู่ได้ 15 วัน (E tourist visa)** เข้าได้ 1 ครั้ง
- ✓ ค่าพาหนะ รถรับ-ส่ง ตลอดการเดินทาง ตามรายการระบุ
- ✓ ค่าธรรมเนียมเข้าชมสถานที่ตามรายการระบุ
- ✓ ค่าประกันภัยการเดินทางอุบัติเหตุวงเงิน 1,000,000 บาท และ ค่ารักษาพยาบาลในต่างประเทศวงเงิน 2,000,000 บาท ค่ารักษาพยาบาลต่อเนื่องในประเทศไทย 50,000 บาท (คุ้มครองผู้เอาประกันภัยอายุระหว่าง 6-75 ปี ในกรณีที่ผู้เอาประกันภัยอายุต่ำกว่า 6 ปี หรือ ระหว่าง 76 ปีขึ้นไปจะมีเบี้ยประกันคุ้มครอง 50 % ของจำนวนเงินเอาประกันภัย ทั้งนี้ขึ้นอยู่กับเงื่อนไขของกรมธรรม์ / ผู้เอาประกันภัยอายุสูงกว่า 85 ปี ทางบริษัทฯ ขอสงวนสิทธิ์ในการคุ้มครอง) ประกันครอบคลุมการติดโควิด

และการรักษาในต่างประเทศ(ต้องมีใบเสร็จโรงพยาบาลเท่านั้น)และหลังจากกลับจากต่างประเทศ ต่อเนื่องอีก 7 วัน วงเงินคุ้มครองอาหารเป็นพิษ (โดยแพทย์จะต้องระบุใบรับรองแพทย์ว่า อาหาร เป็นพิษเท่านั้น) แต่ทั้งนี้ยอมอยู่ในข้อจำกัดที่มีการตกลงไว้กับบริษัทประกันชีวิต

อัตรานี้ไม่รวมถึง

- ค่าทำหนังสือเดินทาง (PASSPORT) และเอกสารวีซ่าของคนต่างด้าว
- ค่าพนักงานยกกระเป๋าในโรงแรมซึ่งท่านจะต้องดูแลกระเป๋าด้วยตัวท่านเอง เพื่อป้องกันการสูญหาย
- ค่าใช้จ่ายอื่นๆที่ไม่ได้ระบุในรายการ
- ค่าภาษีมูลค่าเพิ่ม 7% และค่าภาษีหัก ณ ที่จ่าย 3%
- ค่าใช้จ่ายส่วนตัว อาทิ ค่าโทรศัพท์, ค่าซักรีด, ค่าเครื่องดื่มในห้องพัก และค่าอาหารที่สั่งมาในห้องพักค่าอาหารและ เครื่องดื่มที่สั่งพิเศษในร้านอาหารนอกเหนือจากรายการ
- **ค่าทิปไกด์ ห้องถิ่น และคนขับรถ และคนที่มาบริการ ตลอดทริป 50 เหรียญ/ท่าน (หรือเงินไทย 1,800 บาท)**
- **ค่าทิปหัวหน้าทัวร์ ขึ้นอยู่กับความพึงพอใจของท่าน**

ข้อแนะนำและแจ้งเพื่อทราบ

- ❖ สำหรับห้องพัก 3 เตียงกรุณาแจ้งล่วงหน้าเพื่อตรวจสอบกับทางโรงแรม มีบริการเฉพาะบางโรงแรมเท่านั้น กรณีเดินทาง เป็นผู้ใหญ่ 3 ท่าน แนะนำให้เปิดห้องพัก 2 ห้องเพื่อสะดวกกับท่านมากกว่า
- ❖ กรณีเดินทางเป็นตัวกรุ๊ปหรือตัวหมู่คณะ หากออกตัวแล้วไม่สามารถขอเงินคืนได้และไม่สามารถเปลี่ยนวันเดินทางได้
- ❖ เสื้อผ้าสำรองสำหรับใส่เที่ยวตามเมืองทั่วไป เน้นสีสันสดใสได้เลยจ้า แต่ขอเน้นสุขภาพ

กรณียกเลิก

- หากมีการชำระมัดจำทัวร์แล้ว ต้องการยกเลิก ไม่ว่าจะกรณีใดๆ ก็ตาม ต้องชำระค่าบริการ ท่านละ 2,000 บาท
- ยกเลิกเดินทาง 30 วันล่วงหน้าก่อนการเดินทางหักค่าใช้จ่ายที่เกิดขึ้นจริง (ตามกฎหมาย ฉบับพิเศษราชาภิฉานุเบกษา)เช่น มัดจำตัวเครื่องบิน,วีซ่า,ค่าดำเนินการ (ถ้ามี),ค่าโรงแรม,ค่าตัวรถไฟ,หรืออื่นๆ โดยจะมี รายละเอียดแสดงให้แก่ลูกค้าได้รับทราบ (หมายเหตุ: ช่วง Peak season สายการบินให้มัดจำล่วงหน้า 2-3 เดือนก่อนออกเดินทาง)
- แจ้งยกเลิกเดินทาง 15-29 วัน ก่อนการเดินทาง หัก 50% ของราคาทัวร์
- แจ้งยกเลิกเดินทาง 0-14 วัน ก่อนการเดินทาง หัก 100 % ของราคาทัวร์

*****หากมีการยกเลิกการจองทัวร์ หลังจากยื่นวีซ่าเรียบร้อยแล้วบริษัทของสงวนสิทธิ์ในการนำพาสปอร์ตไป ยกเลิกวีซ่าในทุกกรณี ไม่ว่าจะค่าใช้จ่ายในการยื่นวีซ่าจะรวมหรือแยกจากรายการทัวร์ก็ตาม**

ยกเลิกช่วงเทศกาล

- กรณียกเลิกช่วง สงกรานต์-ปีใหม่ หากมีการชำระมัดจำทัวร์แล้ว ยกเลิก ไม่ว่าจะกรณีใดๆ ก็ตาม หักค่าบริการ ท่านละ 2,000 บาท และค่าใช้จ่ายที่เกิดขึ้นจริง เช่น มัดจำตัวเครื่องบิน,วีซ่า,ค่าดำเนินการ (ถ้ามี),ค่าโรงแรม,ค่าตัวรถไฟ, หรืออื่นๆ โดยจะมีรายละเอียดแสดงให้แก่ลูกค้าได้รับทราบ
- กรณีช่วง Peak season วันหยุดยาว เช่น สงกรานต์ ปีใหม่ สายการบินให้มัดจำล่วงหน้า 2-3 เดือนก่อนออกเดินทาง
- กรณียกเลิกช่วง สงกรานต์-ปีใหม่ ระยะเวลา 0 - 30 วัน ชำระ 100% ของราคาทัวร์

ข้อแนะนำและแจ้งเพื่อทราบ

- ❖ กรณีเดินทางโดยลูกค้าจัดการตัวเครื่องบินเอง (Land Only) *ในกรณีลูกค้าดำเนินการเรื่องตัวเครื่องบินเองและมาเที่ยวร่วมกับคณะ (Join Tour) ลูกค้าต้องดำเนินการมาพบคณะทัวร์ด้วยตัวเอง และต้องรับผิดชอบค่าใช้จ่ายในการมาพบคณะใหญ่ด้วยตัวเอง รวมถึงหากกรณีเที่ยวบินของคณะใหญ่เกิดความล่าช้าหรือยกเลิก เที่ยวบินอันด้วยสาเหตุใดๆก็ตาม

กรุณาอ่าน เงื่อนไขการเดินทาง เพื่อประโยชน์ของท่าน

- 1) ราคานี้คิดตามราคาตัวเครื่องบินในปัจจุบัน หากราคาตัวเครื่องบินปรับสูงขึ้น บริษัทฯ สงวนสิทธิ์ที่จะปรับราคาตัวเครื่องบินตามสถานการณ์ดังกล่าว
- 2) รายการนี้เป็นเพียงข้อเสนอที่ต้องได้รับการยืนยันจากบริษัทฯ อีกครั้งหนึ่ง หลังจากได้สำรองที่นั่งบนเครื่อง และโรงแรมที่พักในต่างประเทศเป็นที่เรียบร้อยแล้ว แต่อย่างไรก็ตามรายการนี้อาจเปลี่ยนแปลงได้ตามความเหมาะสม
- 3) กรณีที่มีผู้ร่วมคณะไม่ถึงตามที่บริษัทฯ กำหนด บริษัทฯ ขอสงวนสิทธิ์ที่จะเลื่อนการเดินทางหรือปรับเปลี่ยนราคาก่อนล่วงหน้า 10-15 วันก่อนออกเดินทาง
- 4) กรณีวีซ่าออกไม่ทัน หรือ วีซ่าถูกปฏิเสธ บริษัทฯ ของสงวนสิทธิ์คิดค่าใช้จ่ายที่เกิดขึ้นตามจริง
- 5) กรณีวีซ่าผ่านแล้ว แจ้งยกเลิกก่อนหรือหลังออกตัวโดยสาร บริษัทฯ ขอสงวนสิทธิ์ในการ ไม่คืนค่าทัวร์ทั้งหมด
- 6) กรณีเกิดความผิดพลาดจากตัวแทน หรือ หน่วยงานที่เกี่ยวข้อง จนมีการยกเลิก ล่าช้า เปลี่ยนแปลง การบริการจากสายการบินบริษัทฯขนส่ง หรือ หน่วยงานที่ให้บริการ บริษัทฯ จะดำเนินการโดยสุดความสามารถที่จะจัดบริการทัวร์อื่นทดแทนให้ แต่จะไม่คืนเงินให้สำหรับค่าบริการนั้นๆ
- 7) กรณี ที่เกิด เหตุ จากสายการบิน หรือ ภัยธรรมชาติ และอื่นๆที่อยู่นอกเหนือการควบคุมของทางบริษัทฯ หรือค่าใช้จ่ายเพิ่มเติมที่เกิดขึ้นทางตรงหรือทางอ้อม เช่น การเจ็บป่วย, การถูกทำร้าย, การสูญหาย, ความล่าช้า หรือจากอุบัติเหตุต่างๆ บริษัทฯ ขอสงวนสิทธิ์ จัดบริการทัวร์อื่นทดแทนให้ แต่จะไม่คืนเงินให้สำหรับค่าบริการนั้นๆ ไม่รับผิดชอบค่าเสียหายในเหตุการณ์
- 8) กรณีท่านยกเลิกก่อนรายการท่องเที่ยวจะสิ้นสุดลง ทางบริษัทฯ จะถือว่าท่านสละสิทธิ์และจะไม่รับผิดชอบค่าบริการที่ท่านได้ชำระไว้แล้วไม่ว่ากรณีใดๆ ทั้งสิ้น
- 9) กรณีท่านถูกห้ามเข้าประเทศ อันเนื่องมาจากมีสิ่งผิดกฎหมาย หรือเอกสารเดินทางไม่ถูกต้อง หรือ การถูกปฏิเสธในกรณีอื่นๆ บริษัทฯ สงวนสิทธิ์ไม่รับผิดชอบต่อการห้ามออกนอกประเทศนั้น
- 10) กรณีผู้เดินทางไม่สามารถเข้า-ออกเมืองได้ เนื่องจากเอกสารปลอมหรือการห้ามของเจ้าหน้าที่ไม่ว่าเหตุผลใดๆ ก็ตามทางบริษัทฯ ของสงวนสิทธิ์ในการ ไม่คืนค่าทัวร์ทั้งหมด
- 11) กรณีท่านไม่สามารถไปเที่ยวในสถานที่ที่ระบุในโปรแกรมได้ อันเนื่องมาจากธรรมชาติ ความล่าช้า และความผิดพลาดจากทางสายการบิน จะไม่มีการคืนเงินใดๆทั้งสิ้น แต่ทั้งนี้ทางบริษัทฯ จะจัดหารายการเที่ยวสถานที่อื่นๆมาให้ โดยขอสงวนสิทธิ์การจัดหาโดยไม่แจ้งให้ทราบล่วงหน้า
- 12) กรณีท่านออกเดินทางไปกับคณะแล้ว ท่านงดการใช้บริการรายการใดรายการหนึ่ง หรือ ไม่เดินทางพร้อมคณะถือว่าท่านสละสิทธิ์ ท่านไม่อาจเรียกร้องค่าบริการ และเงินมัดจำคืน ไม่ว่ากรณีใดๆ ทั้งสิ้น
- 13) ทางบริษัทฯ ขอสงวนสิทธิ์ราคานี้เฉพาะนักท่องเที่ยวชาวไทยและท่องเที่ยวเป็นหมู่คณะแบบ Join Tour เท่านั้น กรณีต้องการตัดกรุ๊ปเหมาโปรดสอบถามทางบริษัทฯ อีกครั้ง หากเป็นนักท่องเที่ยวต่างชาติ หรือ พระสงฆ์ โปรดสอบถามทางบริษัทฯ

บริษัทฯ ถือว่าท่านได้อ่านและยอมรับเงื่อนไขต่างๆในโปรแกรมทัวร์ดี แล้วจึงชำระเงินมัดจำ กับเจ้าหน้าที่ฝ่ายขายของเรา ..ขอขอบคุณที่ไว้วางใจ

โรงแรม ที่พัก และอาหารการกิน ที่เราจัดในเส้นทางท่องเที่ยว ประเทศปากีสถาน ระดับโรงแรม 3-4-5 ดาว ของปากีสถาน อาจไม่หรูหรา แต่ก็เป็นที่พักที่มีความปลอดภัย สะอาด และมีสิ่งอำนวยความสะดวกครบหนึ่ง บางแห่งมี Wi-Fi free บางแห่งที่ไกลออกไปอาจไม่มี Wi-Fi ให้ใช้ อาหารส่วนใหญ่ หากเป็นมือเย็นจะรับประทานอาหารกันที่โรงแรม อาหารปากีสถาน 99 % เป็นอาหารอิสลาม มีไก่เป็นหลัก แต่ละโรงแรม หรือ ร้านอาหารจะมีไก่ทอดสูตรเด็ดของแต่ละแห่งอร่อยไม่เบาคะ อาหารทานง่ายเนื่องจากไม่มีเครื่องเทศแรง เราสามารถขอไปใช้ครัวเขาทำอาหารไทยได้คะ ชาวปากีสถานใจดีคะ...

การขอวีซ่าท่องเที่ยว ปากีสถานแบบออนไลน์ (ไม่ต้องขอวีซ่า)

- สำเนาหนังสือเดินทาง มีอายุการใช้งานไม่ต่ำกว่า 6 เดือน ภาพชัดเจน ไม่เซ็นชื่อทับเอกสาร (สามารถถ่ายรูปส่งทางออนไลน์หรืออีเมลได้)
- รูปถ่ายปัจจุบัน ไม่เกิน 6 เดือน หน้าตรง สามารถถ่ายด้วยกล้องมือถือได้ มองเห็นใบหน้าชัดเจน ไม่มีเงามืดบนใบหน้า ไม่นำผมมาปิดใบหน้า ไม่สวมแว่นตา ไม่สวมเครื่องประดับ ไม่ยิ้มเห็นฟัน
- สำเนาบัตรประชาชน
- สำเนาทะเบียนบ้าน
- สำเนาเปลี่ยนชื่อ-สกุล (ถ้ามี)
- สำเนาทะเบียนสมรส / สำเนาทะเบียนหย่า (ถ้ามี)
- วีซ่าปากีสถานเก่า (ถ้ามี)

Welcome To
Pakistan

กรุณากรอกข้อมูล ให้ชัดเจนเพื่อ ใช้ยื่นวีซ่าปากีสถาน

ชื่อ-สกุล.....

เบอร์โทรศัพท์ที่ติดต่อสะดวก.....

กรุ๊ปเลือด.....

อาชีพ (หากท่านเกษียณแล้วกรุณาใส่ที่อยู่ทำงานเดิม)
ชื่อสถานที่ทำงาน / บริษัท
เริ่มทำงานตั้งแต่ (ตั้งแต่ - ถึง)
ที่อยู่ทำงาน

เบอร์โทรศัพท์ที่ทำงาน.....

อีเมล.....

บุคคลอ้างอิงที่ทำงาน เบอร์โทรศัพท์

สถานะภาพสมรส โสด

ชื่อคู่สมรส..... สัญชาติ

วันเดือนปีเกิด..... สถานที่เกิด (จังหวัด).....

อาชีพคู่สมรส.....

สถานที่ทำงานคู่สมรส..... เบอร์โทรศัพท์.....

วันเกิดคู่สมรส

ข้อมูลบุตร

ชื่อ-สกุล ของลูก.....วันเกิด.....

ชื่อ-สกุล ของลูก.....วันเกิด.....

ท่านเคยเดินทางไปปากีสถานหรือไม่ไม่เคยเคย (สามารถแนบตราประทับเข้าเมืองมาแทนได้)

เมืองที่ไป.....ว/ด/ป

ประเทศที่ท่านเคยเดินทางไปในสามปีที่ผ่านมา (ข้อมูลตรงกับในพาสปอร์ต)

หรือสามารถถ่ายรูปหน้าตราประทับ / วีซ่าที่อยู่ในพาสปอร์ตมาให้กับทางบริษัทได้

1.ประเทศ.....ระหว่างวันที่..... จำนวนวัน.....

2.ประเทศ.....ระหว่างวันที่..... จำนวนวัน.....

3.ประเทศ.....ระหว่างวันที่..... จำนวนวัน.....