



# Sunsmile Booking and Travel Service

245-247 ถนน กรุงธนบุรี แขวงคลองตันใหม่ เขตคลองสาน กรุงเทพมหานคร 10600

License No. 11/10223

Tel: 063-242-6596 Email: sunsmiletravel01@gmail.com LINE: thailily24

สัมผัสความงาม “ฤดูกาลใบไม้เปลี่ยนสี” กลางหิมาลัย  
บนเส้นทาง “ทางหลวงลอยฟ้า” ความสวยที่ไม่มีใครหัดเทียม

## Autumn ปากีสถาน

บนเส้นทางคาราโครัมไฮเวย์

อิสลามาบาด ธีราส หุบเขาจุนซ่า พาสส์ ด่านกุนจิราบ เบษาม ตักติลา

9วัน 7คืน



สองเรือออตตานิ  
ทะเลสาบสิเทอควอยซ์



นั่งรถจี๊ป..ชมทราเชี่ย  
สัมผัสวิวสุดมหัศจรรย์

14-22, 16-24 ต.ค.

19-27, 23-31 ต.ค.



พักโรงแรมดี 4-5 ดาว  
มาตรฐานท้องถิ่น

**SPECIAL**

- ✓ เสริมอาหารไทยสุดพิเศษ
- ✓ ราคาส่วนตัว / วิว้ำ

ราคารวมตัวรวมวิว้ำ....

**69,900.-**

26 ต.ค.-3 พ.ย. , 9-16 พ.ย. 67



สัมผัสความงาม “ฤดูกาลใบไม้เปลี่ยนสี” กลางหิมาลัย  
บนเส้นทาง “ทางหลวงลอยฟ้า” ความสวยที่ไม่มีใครหัดเทียม

# Autumn ปากีสถาน

บนเส้นทางคาราโครัมไฮเวย์

อิสลามาบัด ีรราส หุบเขาอุบบ่า พาสสุ ด่านกุนจีราบ แบฆาม ดักคิลา

9 วัน 7 คืน



ล่องเรือติดตาม  
ทะเลสาบสีทอควอยซ์



นั่งรถจี๊ป..ชมกราเซีย  
สัมผัสวิวสุดมหัศจรรย์



พักโรงแรมดี 4-5 ดาว  
มาตรฐานท้องถิ่น

14-22, 16-24 ต.ค.

19-27, 23-31 ต.ค.

26 ต.ค.-3 พ.ย.

**SPECIAL**

- ✓ เสริมอาหารไทยสุดฟิน
- ✓ ธารวมตัว / วิซ่า



**69,900.-**



# Pakistan Autumn

ดินแดนที่ถูกซ่อนความสวยงาม  
...ไว้อย่างน่ามหัศจรรย์

WELCOME TO  
**PAKISTAN**

ENJOY THE JOURNEY  
**KARAKORAM HIGHWAY**

ปากีสถาน...ดินแดนสวรรค์กลางหุบเขาหิมาลัย...บนทางหลวงลอยฟ้า “ดาราโดร์ม ไฮเวย์”  
ที่น่าตื่นตาตื่นใจที่สุดแห่งหนึ่งของโลก เต็มอ้อมกับทิวทัศน์ที่ธรรมชาติรังสรรค์ขึ้น  
ทั้งเทือกเขาสูงสลับซับซ้อน ธารน้ำแข็งขนาดมหึมาทะเลสาบและแม่น้ำสีเทอร์ควอยส์  
ผู้คนที่น่ารักและเป็นมิตร ทำให้ปากีสถานกลายเป็นเส้นทางในฝันของนักเดินทาง  
ที่เราอยากชวนคุณเดินทางมาสัมผัสความยิ่งใหญ่และงดงามนี้ให้ได้สักครั้งในชีวิต





## KARAKORAM HIGHWAY

# KKH

การาโครัมไฮเวย์...หรือทางหลวงหมายเลข 35  
ถนนลอยฟ้ากับความสวยที่ไม่มีใครทัดเทียม เส้นทางโบนัสนักเดินทาง  
ถนนสายหลักที่วิ่งจากเมืองแอมบอตตาดของปาकिสถาน  
ผ่านด่านชายแดนที่สูงที่สุดในโลกไปยังเมืองคิซการ์ของจีน  
เริ่มก่อสร้างในทศวรรษที่ 1960 ความยาวโดยรวมกว่า 1,300 กิโลเมตร  
ตัดผ่านเทือกเขาการาโครัม เชื่อมระหว่างประเทศปาकिสถานและจีน  
เส้นทางที่สวยงามราวกับสรวงสวรรค์ ไม่ว่าจะผ่านเวลาไปอีกกี่ปี  
ก็ยังคงเป็นที่ที่ประทับใจไม่รู้ลืม ทำให้ใครหลายคนตั้งฉายาว่าที่แห่งนี้เป็น  
**“สิ่งมหัศจรรย์ลำดับที่ 8 ของโลก”**



# Highlight

## Hopper Valley

หนึ่งในจุดหมายไฮไลท์ของการเที่ยวปากีสถาน สีของต้นไม้เขียวชอุ่มตัดกับสีน้ำในแม่น้ำ และมีฉากหลังเป็นยอดเขาสูงที่สุดยิ่งใหญ่รอบทิศทางสวยงามราวกับภาพวาดจีนเอก



## Passu

ชมความยิ่งใหญ่และความแปลกตาของสันเขาที่ยอดแหลมทรงกรวยคล้ายอาหารกอดิตทางฝั่งยุโรปนับร้อยยอด



## Attabad Lake

เกิดจากดินถล่มเพราะแผ่นดินไหวเมื่อปี 2009 ลงมาปิดกั้นการไหลของน้ำในแม่น้ำจุนซา กลายเป็นทะเลสาบสีเทอร์ควอยซ์ที่สวยงาม



## Khunjerab Pass

จุดสูงสุดบนเส้นทางคาราโครัมไฮเวย์ ความสูง 4,730 เมตร เหนือระดับน้ำทะเล เป็นชายแดนประเทศจีนและประเทศปากีสถาน



## Hunza Valley

หนึ่งในจุดหมายไฮไลท์ของการเที่ยวปากีสถาน สีของต้นไม้เขียวชอุ่มตัดกับสีน้ำในแม่น้ำ และมีฉากหลังเป็นยอดเขาสูงที่สุดยิ่งใหญ่รอบทิศทางสวยงามราวกับภาพวาดจีนเอก

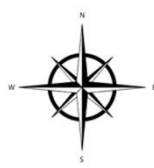


## Taxila

นครโบราณสุดยิ่งใหญ่ มรดกพระพุทธศาสนาที่ยังคงอยู่ในปากีสถาน







ประเทศอัฟกานิสถาน

ประเทศจีน



ประเทศอินเดีย

จัมมูและแคชเมียร์

วันที่ 1

กรุงเทพฯ - อิสลามาบัด

16.00 น. คณะพร้อมกัน ณ ท่าอากาศยานสุวรรณภูมิ ชั้น4 เคาน์เตอร์สายการบินไทย เจ้าหน้าที่บริษัทต้อนรับและอำนวยความสะดวกเรื่องสัมภาระและเอกสารการเดินทางแก่ท่าน



19.00น. ออกเดินทางจากสู่อิสลามาบัด โดยสายการบินไทย เที่ยวบินที่ TG 349 (บริการอาหารและเครื่องดื่มบนเครื่อง)

🌐 เวลาที่ปากีสถานช้ากว่าประเทศไทย 2 ชั่วโมง 🌐

22.10 น. เดินทางถึง สนามบินนานาชาติอิสลามาบัด (Islamabad International Airport) ตามเวลาท้องถิ่นผ่านพิธีการตรวจคนเข้าเมืองและรับสัมภาระ...ไกด์ท้องถิ่นรอต้อนรับคณะ..นำท่านเดินทางสู่โรงแรม



Tourist mini bus

รถมินิบัสปรับอากาศ  
ระดับมาตรฐานนักท่องเที่ยว  
ที่นั่งสะดวกสบาย พร้อมบริการ  
น้ำดื่มตลอดการเดินทาง

สาธารณรัฐอิสลามปากีสถาน  
The Islamic Republic of

# Pakistan



ตั้งอยู่ในภูมิภาคเอเชียใต้ มีพรมแดนติดกับประเทศอินเดีย อิหร่าน อัฟกานิสถาน และจีน และมีชายฝั่งติดกับทะเลอาหรับ มีเขตแดนทางทะเลต่อเนื่องกับน่านน้ำโอมาน

ที่ตั้ง



เมืองหลวง  
อิสลามาบัด  
(Islamabad)



## ตราแผ่นดิน

ยอดเป็นรูปพระจันทร์เสี้ยวและดาวสีเขียว  
ไล่เป็นรูป ชาวซาลี ชา ฝ้าย และปอกระเจา  
ประกอบข้าง เป็นรูปพวงมาลา  
มีคำขวัญในรึบิ้นสีเขียว  
เขียนว่า ศรีทรา เอกภาพ วินัย

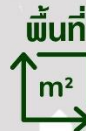


ภาษาอังกฤษเป็นภาษาราชการ  
ภาษาอูรดูเป็นภาษาประจำชาติ



## ความหมายชื่อประเทศ

คำว่า "ปากีสถาน" มีความหมายว่า "ดินแดนของชนบริสุทธิ์"  
ในภาษาอูรดูและภาษาเปอร์เซีย ในขณะที่เดียวกันก็มาจาก  
การนำอักษรแรกของชื่อดินแดนต่าง ๆ ที่ประกอบกันเป็นประเทศ  
ปากีสถานขึ้นมา คือ ปญจาบ (Punjab) อัฟกานี (Afghania)  
แคชเมียร์หรือกัศมีร์ (Kashmir) อิสลามาบาด (Islamabad)  
สินธ์ (Sindh) และบาลูชิสถาน (Baluchistan)



พื้นที่  
881,913 ตารางกิโลเมตร  
อันดับที่ 33 ของโลก



ประชากร  
225 ล้านคน



GMT+5  
ช้ากว่าประเทศไทย 2 ชั่วโมง

เวลา



หน่วยเงินตรา  
รูปีปากีสถาน (PKR)



ศาสนา

อิสลาม 96 %  
อื่นๆ 4 %  
เป็นประเทศที่มี  
ผู้นับถือศาสนาอิสลาม  
นิกายซัอะห์มากเป็น  
อันดับที่สองของโลก



## การปกครอง

ประเทศปากีสถานแบ่งเขตการปกครองออกเป็น 2 ประเภทใหญ่  
1.แคว้น (province) ได้แก่ แคว้นบาลูชิสถาน (Balochistan),  
แคว้นสินธ์ (Sindh), แคว้นปญจาบ (Punjab), แคว้นแคบารปคุดนควา  
2.ดินแดน (territory) ได้แก่ อิสลามาบาดแคปิตัลเทร์ริทอรี (Islamabad Capital Territory)  
อาซาดกัชมีร์ (Azad Kashmir), กิลกิต-บัลติสถาน (Gilgit-Baltistan)



ภูมิประเทศ

ภูมิประเทศปากีสถานลักษณะเป็นภูเขาและหุบเขา  
ซึ่งเกิดจากเทือกเขาที่มีชื่อเสียงมาบรรจบกันได้แก่ เทือกเขาคาสิมาลัย  
เทือกเขาอะมาไทราม และเทือกเขาฮินดูกูช เป็นต้น นอกจากนี้ยังมี  
ทะเลสาบ และทะเลทราย อีกด้วย



## ภูมิอากาศ

ลักษณะภูมิประเทศเป็นแนวยาว  
สภาพภูมิอากาศจึงมีความแตกต่าง  
ทางตอนเหนือมีอากาศหนาว  
ถึงหนาวจัดตลอดทั้งปี เนื่องจากติดกับ  
เทือกเขาคาสิมาลัย ตอนกลางมีอากาศร้อน  
ในฤดูร้อนและเย็นในฤดูหนาว  
ทางตอนใต้ของปากีสถานมีพื้นที่เป็น  
ทะเลทรายและติดกับมหาสมุทรอินเดีย  
สภาพอากาศในตอนใต้จะมีลักษณะร้อนแห้ง  
มีฝนตกค่อนข้างน้อย

## วันสำคัญ



วันวันก่อตั้งประเทศ 14 สิงหาคม (ประกาศแยกดินแดนออกจากอินเดีย)  
วันชาติ 23 มี.ค. (วันประกาศเป็นสาธารณรัฐ)



# Exchange

ประเทศปากีสถานใช้เงินสกุล รูปีปากีสถาน (PKR)  
สามารถแลกได้ที่สนามบิน, ร้านแลกเงิน หรือตามโรงแรมต่างๆ  
โดยการนำเงิน ดอลลาร์สหรัฐ (USD) ไปแลก

อัตราแลกเปลี่ยนโดยประมาณ  
1 ดอลลาร์สหรัฐ แลกได้ 270-280 รูปีปากีสถาน  
1 รูปีปากีสถาน เท่ากับ 0.12 บาท



ธนบัตรปากีสถานมีธนบัตรทั้งหมด 7 ราคา ได้แก่ 10, 20, 50, 100, 500, 1,000 และ 5,000 โดยธนบัตร  
ทุกใบจะมีรูปของ มุฮัมมัด อาลี จินนาห์ (Muhammad Ali Jinnah) ซึ่งเป็นบุคคลสำคัญของประเทศ  
เพราะเป็นผู้แบ่งแยกดินแดนระหว่างฮินดูและมุสลิมเป็นดินแดนของประเทศปากีสถาน



ที่พัก: Pearl Continental Rawalpindi หรือเทียบเท่า

**วันที่ 2**

**อิสลามาบัด - ชีราส**

**B**

**L**

**D**

**เช้า** บริการอาหารเช้า ณ โรงแรม

**จากนั้น**

เดินทางไปยัง **ชีราส (Chilas)** ระยะทางประมาณ 365 กิโลเมตร ใช้เวลาเดินทางประมาณ 9-10 ชั่วโมง เข้าสู่เส้นทาง **คาราโครัมไฮเวย์ (Karakoram Highway)** หรือทางหลวงหมายเลข 35 ถนนล่อยฟ้ากับความสวยที่ไม่มีใครทัดเทียม เส้นทางในฝันของนักเดินทางที่ใครหลายคนตั้งฉายาว่า "สิ่งมหัศจรรย์ลำดับที่ 8 ของโลก"





เดินทางผ่าน **เมืองแอบบอตตาบัด (Abbottabad)** เมืองใหญ่ทางตะวันออกของจังหวัดไคเบอร์ปากตูนควา (Khyber Pakhtunkhwa) และเป็นสถานที่ที่ อูซามะฮ์ บิน ลาดิน (Osama bin Laden) ผู้ก่อตั้งองค์กรทหารรวมอิสลาม อัลกออิดะฮ์ หลบซ่อนตัวและถูกสังหารเมื่อวันที่ 2 พฤษภาคม 2011 โดยสหรัฐเชื่อว่าเป็นผู้อยู่เบื้องหลัง "การโจมตี 11 กันยายน 2001" (การยึดเครื่องบินพาณิชย์พุ่งชนอาคารเวิลด์เทรดเซ็นเตอร์และเพนตากอน)

**กลางวัน**  
**บ่าย**

**บริการอาหารกลางวัน ณ ภัตตาคาร**

ออกเดินทางต่อไปยังเมืองซีราส รถขับโค้งไปตามภูเขาหิมาลัย คดเคี้ยวตามลักษณะภูมิประเทศ เบื้องล่างหุบเขาสูงมีแม่น้ำสายหนึ่งซึ่งคดเคี้ยวควบคู่ไปกับเส้นทางคือ แม่น้ำคูนา (Kunar river) หรือเรียกอีกอย่างว่าแม่น้ำจิตรัล (Chitral River) ตลอดทางสามารถพบเห็น **รถบรรทุกปากีสถาน...อีกหนึ่งสัญลักษณ์ของประเทศปากีสถาน** ที่ใครหลายๆคนมาที่จะต้องสะดุดตา



เดินทางถึง **ซีลาส ( Chilas)** ประจวบกับวันกิลกิต บัลติสถาน (Gilgit-Baltistan) เป็นเขตการปกครองทางตอนเหนือ และเป็นทางผ่านหลักของเส้นทางคาราโครัม ไฮเวย์ ฝั่งประเทศปากีสถาน

**ค่ำ** **บริการอาหารค่ำ ณ โรงแรม**



ที่พัก: Shangli la Chilas หรือเทียบเท่า



วันที่ 3

ซีราส - หุบเขาสุนข่า

B

L

D

เช้า  
จากนั้น บริการอาหารเช้า ณ โรงแรม  
เดินทางไปยัง **หุบเขาสุนข่า (Hunza Valley)** ระยะทาง 221 ก.ม. ใช้เวลาเดินทางประมาณ 4-5 ชม. โดยเดินทางต่อบนเส้นทางคาราโครัมไฮเวย์

# Nanga Parbat

ยอดเขาสูงสุดในโลกอันดับที่ 9 มีความสูงอยู่ที่ 8,126 เมตรเหนือระดับน้ำทะเล ชื่อแปลว่า "ยอดเขาเปลือย" แต่เรียกอีกชื่อหนึ่งว่า "ภูเขานักฆ่า"



เดินทางถึงจุดชมวิว **ยอดเขานังกาปาร์บัต (Nanga Parbat)** ยอดเขาสูงสุดในโลกอันดับที่ 9 มีความสูงอยู่ที่ 8,126 เมตรเหนือระดับน้ำทะเล นังกาปาร์บัตแปลว่า "ยอดเขาเปลือย" "Parbat" มาจากภาษาสันสกฤตว่า "บรรพต" หรือ "ปर्वต" ที่แปลว่าภูเขาหรือหิน และคำว่า "Nanga" ที่มาจากภาษาสันสกฤตว่า "นคน" ที่แปลว่าเปลือยหรือว่าง แต่เรียกอีกชื่อหนึ่งว่า "ภูเขานักฆ่า" (Killer Mountain) เพราะเป็นภูเขาที่มีอันตรายที่สุดในบรรดา ยอดเขาแปดพันเมตรสิบสี่ยอด ผู้ที่พิชิตยอดเขานี้สำเร็จเป็นคนแรก คือ แสร้มันน์ บูล นักปีนเขาชาวออสเตรีย เมื่อวันที่ 3 กรกฎาคม ค.ศ. 1953

กลางวัน บริการอาหารกลางวัน ณ ภัตตาคาร



แฉะชม **จุดตัดของ 3 แนวเทือกเขา** คือ เทือกเขาคาราโครัม (Karakoram) เทือกเขาสินดูคูช (Hindukush) และ เทือกเขาหิมาลัย (Himalayas) โดยมีแม่น้ำกิลกิต (Gilgit river) และ แม่น้ำสินธุ (Indus river) ไหลมาบรรจบกัน



นำท่านชม **เส้นทางสายไหมโบราณ (Old silk road)**..เครือข่ายการค้าโบราณที่เชื่อมต่อเมืองต่างๆ เข้าด้วยกัน ผ่านกองคาราวานพ่อค้าที่เดินทางจากบ้านเกิดเมืองนอนไปค้าขายยังต่างแดน เส้นทางสายไหมมีระยะทางยาวกว่า 4 พันไมล์ เริ่มต้นจากเมืองฉางอัน (Chang'an) ทางตอนกลางของประเทศจีน ข้ามผ่านทะเลทรายในเอเชียกลางไปสิ้นสุดที่เมืองแอนติออก (Antioch) ในประเทศตุรกี เส้นทางสายไหมเริ่มต้นเมื่อ 130 ปีก่อนคริสตกาล ในรัชสมัยพระเจ้าฮั่นอู่ตี้ (Emperor Wu of Han) จักรพรรดิจีนราชวงศ์ฮั่น (Han Dynasty) พระองค์เห็นว่าแผ่นดินจีนมีของดีมากมาย โดยเฉพาะผ้าไหมที่ไม่มีดินแดนใดในโลกล่วงรู้กรรมวิธีการผลิตในครั้งนั้น ฮั่นอู่ตี้จึงส่งราชทูตนามว่า จางเชียน (Zhang Qian) ไปเจริญสัมพันธไมตรีกับชนเผ่าเร่ร่อนที่อาศัยในทะเลทรายมณฑลกานซู (Gansu Province) เมื่อชนเผ่าต่าง ๆ ได้รู้จักผ้าไหมเป็นครั้งแรก ชื่อเสียงของผืนผ้าเรียบลื่นเนื้อละเอียดก็รัลือระบือไกล ทำให้ความต้องการผ้าไหมในดินแดนตะวันตกเพิ่มมากขึ้น เส้นทางการค้าผ้าไหมจึงเริ่มต้นขึ้นที่ฉางอัน เมืองหลวงราชวงศ์ฮั่นในครั้งนั้น ก่อนเชื่อมต่อกับเส้นทางการค้าต่าง ๆ จนกลายเป็นเครือข่ายเส้นทางสายไหมทางบกในเวลาต่อมา





# Silk Road

เส้นทางสายไหมโบราณ เชื่อมต่อระหว่าง  
ทวีปเอเชียและทวีปยุโรป

ตลอดระยะเวลาที่ผ่านมา การค้าขายบนเส้นทางสายไหมได้รับผลกระทบจากวิกฤติการณ์โลกหลายครั้ง ไม่ว่าจะเป็นการล่มสลายของจักรวรรดิโรมันตะวันตกใน ค.ศ. 476 การรุกรานของชนเผ่ามองโกลในสมัยราชวงศ์จิน (Jin Dynasty) รวมถึงนโยบายจักรวรรดิออตโตมันที่ห้ามการค้าขายกับต่างแดนใน ค.ศ. 1453 เหตุการณ์เหล่านี้นำไปสู่การหยุดชะงักของการค้าบนเส้นทางสายไหม เมืองต่าง ๆ ที่มีรายได้หลักจากการค้ากับต่างแดนจึงพากันล่มสลายไปตาม ๆ กัน อย่างไรก็ตาม เส้นทางสายไหมถูกลดบทบาทอย่างแท้จริงเมื่อครั้งที่คริสโตเฟอร์ โคลัมบัส นักสำรวจชาวอิตาลีค้นพบทวีปอเมริกาใน ค.ศ. 1492 นับแต่นั้นเป็นต้นมา ชาวตะวันตกต่างหันมาแสวงหาความมั่งคั่งจากทวีปโลกใหม่ เกิดเป็นเส้นทางการค้ามหาสมุทรแอตแลนติกที่เชื่อมต่อยุโรป แอฟริกา และอเมริกาเข้าด้วยกัน เส้นทางสายไหมที่มีมาแต่โบราณจึงหมดความสำคัญลงไปในที่สุด

## กลางวัน

### บริการอาหารกลางวัน ณ ภัตตาคาร

ชมวิวเทือกเขา **ราคาโปชิ (Rakaposhi)** ความสูง 7,788 เมตรเหนือระดับน้ำทะเล เป็นภูเขาที่สูงอันดับ 27 ของโลก คำว่า "ราคาโปชิ" มีความหมายว่า "หิมะปกคลุม" เดินทางต่อไปยัง **หุบเขาฮุนซ่า (Hunza valley)** หนึ่งในจุดหมายไฮไลท์ของการเที่ยวปากีสถาน ในช่วงฤดูร้อน สีของใบไม้สีเขียวชุ่มตัดกับสีน้ำในแม่น้ำกับฉากหลังยอดเขาสูงสุดยิ่งใหญ่ ฮุนซ่าพื้นที่หุบเขาในเขตการปกครองตนเองกิลกิตบัลติสถาน (Gilgit-Baltistan) โดยรายล้อมด้วยยอดเขาความสูงเกิน 7,000 เมตรถึง 6 ยอด และเป็นจุดบรรจบกันของ 2 แม่น้ำสายสำคัญอย่าง แม่น้ำฮุนซ่า (Hunza river) และ แม่น้ำนาการ์ (Nagar river) ที่นี้ยังมีชนเผ่าหนึ่งที่เรียกว่า **ชาวฮุนซ่า** ซึ่งเป็นชนเผ่าที่มีอายุยืนยาวกันที่สุดในโลก!!





## Rakaposhi

ความสูง 7,788 เมตรเหนือระดับน้ำทะเล เป็นภูเขาที่สูงอันดับ 27 ของโลก คำว่า “ราดาโปชิ” มีความหมายว่า “หิมะปกคลุม”

ชาวฮุนซาหรือที่รู้จักกันว่า Hunzakuts เป็นกลุ่มชาติพันธุ์ที่อาศัยอยู่ในหุบเขาฮุนซา เชื่อกันว่าเป็นลูกหลานของชาวบรูโช (Burusho) ที่เคยอาศัยอยู่เป็นเวลาหลายพันปี ชาวฮุนซาจะพูดภาษา Burushaski ซึ่งเป็นภาษาที่ไม่เกี่ยวข้องกับภาษาใดในปากีสถานชาวฮุนซาส่วนมากมีอายุถึง 120 ปี และโดยบางคนอาจมีอายุถึง 150 ปี ในขนาดเดียวกันชาวปากีสถานจะมีอายุขัยเฉลี่ยประมาณ 67 ปี ตามคำคมที่ว่า **“you are what you eat”** ด้วยความที่อยู่ท่ามกลางธรรมชาติ อยู่ท่ามกลางภูเขาทำให้มีอากาศบริสุทธิ์ ไม่มีมลภาวะ และไม่มีสารเคมีใดๆมารบกวน มีแหล่งน้ำที่เกิดจากการละลายของธารน้ำแข็ง ซึ่งว่ากันว่าแทบจะไม่มีใครป่วยเป็นโรคร้ายไข้เจ็บ และโรคเรื้อรังเลยก็ว่าได้



## Hunza Valley

หนึ่งในจุดหมายไฮไลท์ของการเที่ยวปากีสถาน สีของต้นไม้เขียวชอุ่มตัดกับสีน้ำในแม่น้ำ และมีฉากหลังเป็นยอดเขาสูงสุดยิ่งใหญ่รอบทิศทาง สวยงามราวกับภาพวาดขึ้นเอก



# ไขความลับ

ทำไม??ชาวฮุนซาในปากีสถาน  
ถึงมีอายุยืนยาวที่สุดของโลก!!

## อาหาร

ชาวฮุนซาบริโภคอาหารที่มี พืช ผัก  
ผลไม้เป็นส่วนประกอบหลัก นอกจากนี้  
ยังรับประทานพวกธัญพืช และถั่ว  
พวกเขายังกินผลิตภัณฑ์จากนม  
เช่น ชีส และโยเกิร์ต ซึ่งผัก  
นอกจากนี้ยังมี ข้าวสาลี ข้าวฟ่าง ถั่ว  
ซึ่งแทบจะไม่กินเนื้อสัตว์เลย  
อาหารของพวกเขาจะอุดมไปด้วย  
สารต้านอนุมูลอิสระและไฟเบอร์

## ความไม่เครียด

ชาวฮุนซาสามารถจัดการในด้านการใช้ชีวิต  
ที่ปราศจากความเครียด และยิ้มแย้มอยู่ตลอดเวลา  
ซึ่งเชื่อว่าเป็นปัจจัยที่ช่วยให้พวกเขามีสุขภาพดี  
และมีอายุยืนยาว

## วิถีชีวิต

ชาวฮุนซาส่วนใหญ่ทำการเกษตร เลี้ยงสัตว์  
ปลูกผักผลไม้ ทำให้มีการเคลื่อนไหวทาง  
ร่างกายอยู่ตลอดเวลา และถือว่าออกกำลังกาย  
ไปในตัว นอกจากนี้ยังชอบเดินประมาณ  
5 ถึง 10 กิโลเมตรต่อวัน

## น้ำ

ชาวฮุนซาดื่มน้ำโดยไม่มีการกรองใดๆ  
เชื่อกันว่าคุณภาพน้ำในหุบเขามี  
ความบริสุทธิ์ และสะอาด อาจเป็นปัจจัย  
หนึ่งที่ส่งผลให้ชาวฮุนซามีสุขภาพที่ดี  
แหล่งน้ำในหุบเขามาจากธารน้ำแข็งในภูเขา  
และกรองผ่านชั้นหินและทราย ซึ่งทำให้น้ำ  
บริสุทธิ์ตามธรรมชาติ

คำ บริการอาหารคำ ณ โรงแรม



ที่พัก: Hunza Darba หรือเทียบเท่า



## วันที่ 4

หุบเขาสนซ่า - - หุบเขานาการ์ - สอปเปอร์กราเซีย - คาริมาบัด - ดยเกอร์

B L D

เช้า บริการอาหารเช้า ณ โรงแรม

\*\*\* วันนี้แนะนำว่านำขนมไปแจกเด็กๆและถ่ายรูปกับเด็กๆ  
แล้วจะรู้ว่าเด็กๆที่นั่นน่ารักขนาดไหน\*\*\*

จากนั้น นั่งรถจี๊ปมุ่งหน้าสู่ **หุบเขานาการ์ (Nagar valley)** หุบเขาที่อยู่บนระดับความสูงเฉลี่ยเกิน 3,000 เมตรจากระดับน้ำทะเล หุบเขาแห่งนี้เป็นที่ตั้งยอดเขาสูงอันดับต้นๆของโลกหลายยอด ไม่ว่าจะเป็น ราคาโปชิ (Rakaposhi), ดิราน (Diran Peak), โกลเดนพีค (Golden Peak) รวมถึง รัชพีค (Rush Peak) นาการ์ในอดีตเคยเป็นนครรัฐและมีกษัตริย์หลายพระองค์ปกครองมากกว่า 1,200 ปี จนกระทั่งล่มสลายลงในค.ศ.1974





ระหว่างทางที่รถไต่เขาเลียบริมหน้าผาขึ้นไป บอกเลยว่าเป็นหนึ่งในสถานที่ที่มหัศจรรย์มากๆ เห็นทั้งวิวภูเขา ต้นไม้ หมู่บ้านเล็กๆที่ทำนาขั้นบันได เลี้ยงสัตว์ เช่น วัว แพะ แกะ...เดินทางจนถึง **หมู่บ้านฮอปเปอร์**

กลางวัน  
บ่าย

บริการอาหารกลางวัน ณ ภัตตาคาร

นำท่านชม **ฮอปเปอร์กราเซีย (Hopper Glacier)** ธารน้ำแข็งขนาดใหญ่ในเขตหมู่บ้านฮอปเปอร์ ตั้งอยู่สูงจากระดับน้ำทะเล 2,878 เมตร การชมธารน้ำแข็งต้องเดินขึ้นมาหน่อย แต่รับรองว่าวิวความอลังการของธารน้ำแข็งที่นิ่งแน่นอนความโดดเด่นของฮอปเปอร์กราเซียคือ มีสีดำเกิดจากการทับถมของหิมะอย่างยาวนาน...นั่งรถจี๊ปกลับคาร์มาบัด



นำท่านชม **ป้อมปราการบัลติท (Baltit Fort)** ระหว่างทางไปป้อมจะเป็นทางเดินขึ้นเนินเขาเหนื่อยหน่อยแต่รับรองว่าคุ้มค่าสุดๆ สองข้างทางเต็มไปด้วยร้านค้าให้เลือกซื้อกันได้อย่างเพลิดเพลินทั้งผลไม้อบแห้ง ถั่วชนิดต่างๆ เครื่องแต่งกาย เครื่องประดับต่างๆ น้ำมันแอฟริคอต



ป้อมบัลติท...ตั้งตระหง่านอยู่เหนือเมืองคาริมาบัด สร้างขึ้นมานานกว่า 700 ปี โดยในช่วงเริ่มต้นนั้นผู้ปกครองของเมืองคาริมาบัดได้แต่งงานกับเจ้าหญิงแห่งรัฐบัลติสถาน (Baltistan) ซึ่งเป็นสถาปัตยกรรมที่ได้รับอิทธิพลจากฝั่งของทิเบตค่อนข้างมาก ป้อมบัลติทเป็นหนึ่งในป้อมที่ถูกบรรจุเข้าสู่โครงการการบูรณะซ่อมแซมกลายเป็นพิพิธภัณฑ์ที่แสดงถึงเรื่องราวในอดีตที่น่าสนใจจำนวนมาก จากบริเวณนี้เราจะสามารถมองเห็นทัศนียภาพของหุบเขาขุนเขาได้อย่างสวยงามอีกจุดหนึ่งของเส้นทางคาราโครัมไฮเวย์ที่ไม่ควรพลาดจริงๆ



## Baltit Fort

ตั้งตระหง่านอยู่เหนือเมืองคาริมาบัด  
สร้างขึ้นมานานกว่า 700 ปี จากบริเวณนี้  
เราจะสามารถมองเห็นทัศนียภาพของหุบเขา  
ขุนเขาได้แบบ 360 องศา



นำท่านชม **ป้อมปราการอัลติท (Altit Fort)** ระหว่างทางผ่านหมู่บ้านและร้านค้าต่างๆ...ป้อมปราการอัลติท ป้อมโบราณ เดิมเป็นที่ตั้งของผู้ปกครองของรัฐขุนเขาที่เรียกว่า Mir ต่อมาย้ายไปอยู่ที่ป้อมบัลติทที่อายุน้อยกว่า ตั้งบนพื้นที่ที่สูงกว่า ใหญ่กว่า และมองเห็นข้าศึกจากทุก



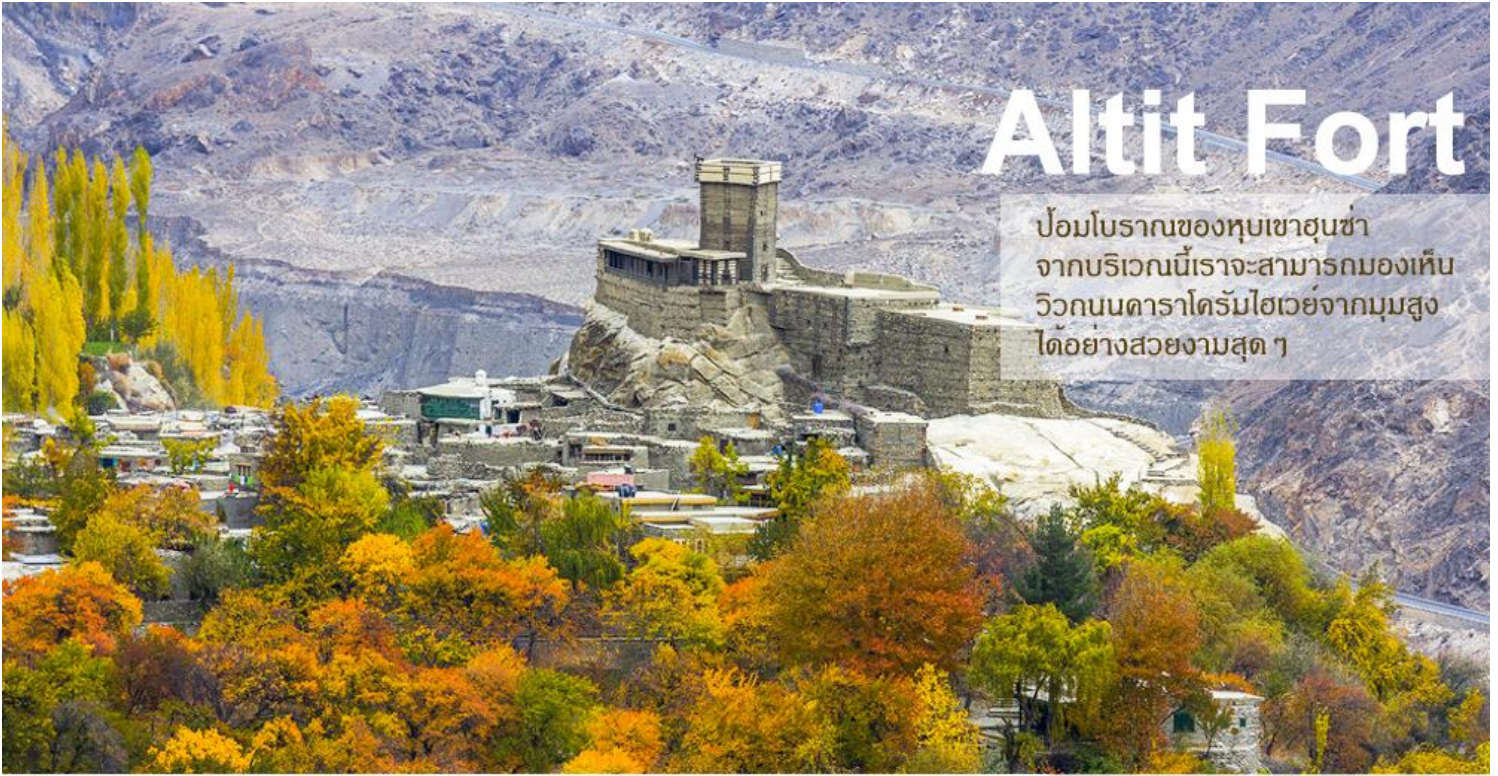


ทิศทาง จากบริเวณนี้เราจะสามารถมองเห็นวิวถนนคาราโครัมไฮเวย์จากมุมสูงสวยงามสุดๆ..  
นำท่านเดินทางไปด้วยเกอร์ (Duiker)  
บริการอาหารค่ำ ณ โรงแรม

ค่ำ



ที่พัก: Duiker Eagle Nest หรือเทียบเท่า





**เข้าครู้** ชมวิว ยอดเขาเลดี้ฟิงเกอร์ (Lady Finger Peak) ยอดเขาทะเลทะเลเมฆ สะกดทุกสายตา ที่ได้พบเห็น ตั้งอยู่ตรงขอบชายแดนตะวันตกของเขตคาราโครัม (Karakoram) บริเวณเหนือหุบเขา Hunsu Valley โดยลักษณะของยอดเขานี้จะเป็นยอดแหลมๆ ซึ่งหากมองบางมุมก็จะคล้ายกับนิ้วมือของผู้หญิง ซึ่งเป็นที่มาของชื่อยอดเขาแห่งนี้นั่นเอง ยอดเขานิ้วมือของผู้หญิงสาวนี้ตั้งอยู่สูงเหนือระดับน้ำทะเลถึง 6,000 เมตร

## Lady Finger Peak

“ยอดเขานิ้วมือของผู้หญิงสาว”  
ยอดเขาทะเลทะเลเมฆ สะกดทุกสายตาที่ได้พบเห็น



มีตำนานเล่าว่า...เมื่อในอดีต เจ้าชายโคซาร์แห่งแคว้นบัลติสถาน ได้เดินทางผจญภัยมาที่แถบภูเขาสุนซ่าแห่งนี้ และได้พบกับเจ้าหญิงทรงพระนามว่า “บุบลิ” พระองค์ได้ทำการอภิเษกกับพระนาง แต่แล้วพระองค์ก็ได้รู้ข่าวว่ามเหสีเอกของพระองค์ที่บัลติสถานถูกลักพาตัวไปโดยกษัตริย์ของอีกแคว้นหนึ่ง พระองค์จึงทรงเตรียมตัวเดินทางกลับในทันทีและทรงพาเจ้าหญิงบุบลิมาที่ยอดเขาแห่งนี้ โดยมอบของขวัญสารกับแม่ไก่หนึ่งตัวให้กับเจ้าหญิง เมื่อเจ้าหญิงทรงถามพระองค์ว่าจะกลับมาเมื่อไหร่ พระองค์ก็ตอบว่า “ทุกๆหนึ่งปี ให้ป้อนข้าวสารกับแม่ไก่นี้ 1 เมล็ด และเมื่อข้าวสารหมดถุงเมื่อไหร่ เราถึงจะกลับมา” ซึ่งตำนานยังกล่าวต่ออีกว่าเจ้าหญิงยังคงรอเจ้าชายมาจนตราบถึงทุกวันนี้

**เข้าค** บริการอาหารเข้าค ณ โรงแรม



จากนั้น

นำท่านเดินทางสู่ **ทะเลสาบออตตาบัด (Attabad Lake)** ทะเลสาบตั้งอยู่ในหุบเขาสูงชัน  
เกิดจากดินถล่มเพราะแผ่นดินไหวเมื่อปี 2009 ลงมาปิดกั้นการไหลของน้ำในแม่น้ำสินธุจึง  
เกิดเป็นทะเลสาบแห่งนี้ ทะเลสาบมีความยาว 21 เมตร และลึก 103 เมตร ทางการเงินได้ช่วย  
สร้างอุโมงค์ผ่านภูเขาเพื่อเชื่อมกับถนนคาราโครัมใหม่ที่ใช้กันอยู่ในปัจจุบัน **สัมผัส  
ประสบการณ์ล่องเรือชมทะเลสาบออตตาบัด** ชมความงดงามของทะเลสาบสีฟ้าราวกับเทอร์  
ควอยซ์ตัดกับเทือกเขาที่มีหิมะปกคลุม





เดินทางสู่ **พาสสุ (Passu)**..เป็นหมู่บ้านเล็กๆ ที่ตั้งอยู่ในหุบเขาโกจาล (Gojal) แต่มีดีที่วิวทิวทัศน์สุดอลังการ นำท่านชม **สะพานแขวนฮุสไซนิ (Hussaini Suspension Bridge)** สะพานแขวนเหนือทะเลสาบโบริท ชาวบ้านใช้สัญจรไปมาระหว่างหมู่บ้าน สร้างขึ้นตั้งแต่ปี ค.ศ.1978 โดยใช้สลิงธรรมชาติจากไม้ สะพานแห่งนี้เรียกได้ว่าเป็นสะพานวัดใจเลยก็ว่าได้ ถือเป็นอีกหนึ่งจุดสำหรับนักถ่ายรูปที่ไม่ควรพลาด



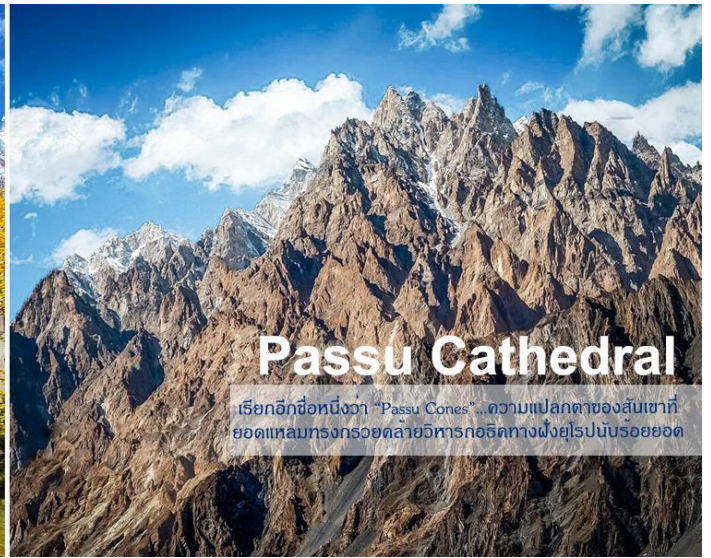
เดินทางต่อชม **ธารน้ำแข็งพาสสุ (Passu Glacier)** ธารน้ำแข็งสีขาวที่สามารถมองเห็นได้อย่างชัดเจนจากบนคาราโครัมไฮเวย์ เพลินเพลินกับความมหัศจรรย์ของธารน้ำแข็งโดยฉากหลังเป็นภูเขาน้ำแข็งสีขาวตัดกับท้องฟ้าสีน้ำเงินที่สวยงาม





ชมความยิ่งใหญ่ของ **ภูเขาวិหารแห่งพาสส์ (Passu Cathedrals)** ความแปลกตาของสันเขาที่ยอดแหลมทรงกรวยคล้ายวิหารกอธิคทางฝั่งยุโรปนับร้อยยอดอันเป็นที่มาของชื่อเขาแห่งนี้..ชม **ธารน้ำแข็งบาทูรา (Batura Glacier)** ความยาวกว่า 57 กิโลเมตร เนื้อที่กว่า 285 ตารางกิโลเมตร ธารน้ำแข็งบาทูราเป็นธารน้ำแข็งที่ยาวที่สุดลำดับที่ 5 นอกเขตขั้วโลก..เดินทางถึง **เมืองซอสท์ (Sost)** เมืองชายแดนเล็กของปากีสถาน ด้านสุดท้าย เมืองนี้เป็นเมืองเล็กๆแต่เป็นเมืองท่าที่สำคัญของการค้าระหว่างปากีสถานกับประเทศจีน

**กลางวัน**      **บริการอาหารกลางวัน ณ ภัตตาคาร**



**บ่าย**      เดินทางสู่ **ด่านพรมแดนคุนจีราบ (Kunjerab Pass)** โดยช่องเขาคุนจีราบนี้ตั้งอยู่เขตอุทยานแห่งชาติคุนจีราบ (Kunjerab National Park) เขตอนุรักษ์พืชพันธุ์ไม้ป่า รวมทั้งสัตว์ป่าสงวนหาดูยาก





เช่น แกะมาร์โคโปลอ แพะภูเขา เสือดาวหิมะ จามาริ เป็นต้น นั่งรถไถระดับไปเรื่อยๆชมวิว  
เทือกเขาสุดอลังการ

หมายเหตุ: การขึ้นสู่จุดด้านพรมแดนคนจีราบและอุทยานแห่งชาติขึ้นอยู่กับสภาพอากาศวันนั้นด้วยเช่นกัน  
บริษัทฯของสงวนสิทธิ์ในการปรับเปลี่ยนรายการตามความเหมาะสม



นำท่านถ่ายรูปเช็คอิน ด้านพรมแดนที่สูงที่สุดในโลก ด้วยความสูง 4,730 เมตร เหนือ  
ระดับน้ำทะเล ซึ่งเป็นจุดที่มีความสูงที่สุดบนถนนหลวงลอยฟ้าคาราโครัม ชมตุ้เอทีเอ็มที่ตั้งอยู่  
สูงที่สุดในโลก ให้ทุกท่านเก็บภาพถ่ายวิสวยๆกับ ชายแดนจีน - ปากีสถาน สร้าง  
ประวัติศาสตร์ให้ตัวท่านเองว่าได้มายืนอยู่ ณ เส้นทางประวัติศาสตร์โลกจนถึงเวลานัดหมาย...  
นำท่านเดินทางกลับตามเส้นทางเดิม

ค่า บริการอาหารค่ำ ณ โรงแรม



ที่พัก: Hunza Darba หรือเทียบเท่า



## วันที่ 6

### พาสส์ - กิลกิต

B

L


D

**เช้า** บริการอาหารเช้า ณ โรงแรม

**จากนั้น** นำท่านเดินทางสู่ **กิลกิต (Gilgit)** ระยะทาง 140 ก.ม. ใช้เวลาเดินทางประมาณ 4 ชั่วโมง

**กลางวัน** บริการอาหารกลางวัน ณ ภัตตาคาร

**บ่าย** นำท่านชม **พระพุทธรูปคาร์กาห์ (Kargah Buddha)** มรดกแห่งพุทธศาสนาที่ยังคงเหลืออยู่ในปากีสถาน เป็นพระพุทธรูปหินแกะสลักบนหน้าผาในสมัยคริสต์ศตวรรษที่ 7 มีลักษณะเป็นองค์พระยืนในลักษณะแบบนูนต่ำสูง 50 ฟุต (15 เมตร) มีตำนานที่เกี่ยวกับพระพุทธรูปแกะสลักนี้ว่า บริเวณแถบนี้เคยเป็นที่อยู่ของ ยักษ์กินคนนาม "ยักษ์กิน" โดยเหล่าชาวบ้านที่ได้รับความเดือดร้อนได้ร้องขอความช่วยเหลือจากนักบวชที่ผ่านทางมาและนักบวชก็ได้ตรึงนางยักษ์กินไว้ที่ก้อนหินนี้เพื่อไม่ให้สร้างความเดือดร้อนให้กับชาวบ้านอีก



## Kargah Buddha

พระพุทธรูปหินแกะสลักบนหน้าผา  
มรดกแห่งพุทธศาสนาที่ยังคงเหลืออยู่ในปากีสถาน

เดินทางถึงเมือง **กิลกิต (Gilgit)** เคยเป็นจุดแวะสำคัญในเส้นทางสายไหม นอกเหนือจากการค้าผ้าไหม เครื่องเทศ และสินค้าอื่นๆ แล้ว เส้นทางเครือข่ายนี้มีบทบาทสำคัญในการเป็นทางผ่านถ่ายทอดวัฒนธรรม ศาสนา และอารยธรรมมานานหลายศตวรรษ และยังเป็นหนึ่งในเส้นทางเผยแพร่พระพุทธศาสนาจากอินเดียไปสู่เอเชียอีกด้วย นำท่านไป **ย่านการค้ากิลกิต (Gilgit Bazaar)** ตลาดขนาดใหญ่ในตัวเมืองกิลกิต อิสระให้ท่านได้ช้อปปิ้งสินค้าท้องถิ่น และของฝากไปเป็นของที่ระลึก อาทิ แอปริคอตตากแห้ง ภาชนะเครื่องเคลือบ และพรม นอกจากนี้ยังมีสตรีกฟู๊ดให้เลือกซื้อทานกันอย่างจุใจ เมื่อได้เวลาอันสมควร นำท่านเดินทางกลับที่พัก

**ค่ำ** บริการอาหารค่ำ ณ โรงแรม



ที่พัก: Gilgit Serena Hotel หรือเทียบเท่า



## วันที่ 7

### กิลกิต - ซีราส - เบชาม

B

L

D

เช้า  
จากนั้น บริการอาหารเช้า ณ โรงแรม  
นำท่านเดินทางสู่ **เบชาม (Besham)** ระยะทาง **330 ก.ม.** ใช้เวลาเดินทางประมาณ **8-9 ชั่วโมง** ระหว่างทางชม **หินแกะสลักเมืองซีราส (Chilas rock inscription)** โขดหินจารึกเหล่านี้จะปรากฏให้เห็นเป็นระยะตลอดเส้นทางสายไหม เส้นทางที่เคยมีพ่อค้าวาณิชมากมายผ่านไปมา โดยที่เมืองซีราสนี้ ถือเป็นจุดศูนย์รวมโขดหินจารึกภาพโบราณที่ยิ่งใหญ่ที่สุด มีการค้นพบหลักฐานมากกว่า 20,000 ชิ้น



กลางวัน บริการอาหารกลางวัน ณ ภัตตาคาร  
เดินทางต่อจนถึงเมืองเบชาม.....ชมวิวระหว่างทางทั้งภูเขา หมู่บ้านและแม่น้ำ  
ค่ำ บริการอาหารค่ำ ณ โรงแรม



ที่พัก: Besham Hilton หรือเทียบเท่า

## วันที่ 8

### เบชาม - ตักศิลา - อิสลามาบัด

B

L

D

เช้า  
จากนั้น บริการอาหารเช้า ณ โรงแรม  
นำท่านเดินทางสู่ **อิสลามาบัด (Islamabad)** ระยะทาง **268 ก.ม.** ใช้เวลาเดินทางประมาณ **4-5 ชั่วโมง** ระหว่างทางนำท่านแวะชมเมือง **ตักศิลา (Taxila)** นครโบราณอดีตที่รุ่งเรืองด้วยพุทธศาสนา อดีตเป็นนครหลวงแห่งแคว้นคันธาระ (Ghandara) เดิมชื่อว่า



ดักขาศีลา-Takshasila เป็นภาษาสันสกฤต ต่อมาเมื่ออเล็กซานเดอร์มหาราชรุกรานอินเดียเมื่อ 326 ปีก่อนคริสตกาล ได้มาหยุดพักที่เมืองนี้แล้วเปลี่ยนชื่อเป็น ดักศิลา-Taxila ...เมืองดักสิลาถือว่าเป็นเมืองมหาวิทยาลัยอันยิ่งใหญ่ของโลกที่มีมาก่อนพุทธกาล และเป็นศูนย์กลางการศึกษาของพราหมณ์ และในยุคที่พุทธศาสนาเจริญ เมืองนี้ก็กลายเป็นแหล่งศึกษาที่สำคัญของพุทธศาสนา มีนักศึกษาจากทั่วทุกทิศ ทั้งในอินเดีย และเพื่อนบ้านใกล้เคียง ทั้งเปอร์เซีย



และประเทศทางแถบเอเชียกลางมาแล้วเรียน ยุคนั้นไม่ว่าใครจะศึกษาศิลปวิทยาการ หรือ ศาสตร์แขนงใดก็ตาม ก็จะต้องไปศึกษากันที่ดักศิลา รวมทั้งแพทยศาสตร์ และเป็นทีกล่าวขานกันว่าใครสำเร็จสรรพวิชาไม่ว่าศาสตร์ใดจากดักสิลาแห่งนี้ ก็จะได้รับยกย่องและเป็นที่ยอมรับกันอย่างมากในสังคม ดังเช่นหมอชิวโกมารภัจจ ก็สำเร็จวิชา การแพทย์จากมหาวิทยาลัยดักสิลาแห่งนี้ สมัยพระเจ้าอโศกมหาราช ดักศิลาเป็นนครที่รุ่งเรืองด้วยพุทธศาสนา ซึ่งเติบโตขึ้นมาพร้อมๆ กับศาสนา เช่น และฮินดู ต่อมาในสมัยหลวงจีนเหียนจิ่งหรือ พระถังซัมจั๋งมาสืบพระพุทธศาสนาในอินเดียเมื่อพ.ศ.1186 ท่านได้บันทึกว่า เมืองดักสิลาตกอยู่ในสภาพเสื่อมโทรม และเป็นเพียงเมืองหนึ่งในแคว้นกัษมีระหรือแคชเมียร์ (ปัจจุบันอยู่ในเขตราวัลปินดี ประเทศปากีสถาน) โบสถ์และวิหาร สถานศึกษาก็ถูกทำลายจนหมดสิ้น จากนั้นมาก็ไม่ปรากฏเรื่องเมืองดักสิลาอีกเลย ดักสิลาถูกบรรจุเป็นหนึ่งในเส้นทางท่องเที่ยวหลักของปากีสถาน ซึ่งองค์การยูเนสโกได้ให้ความสำคัญอย่างมากกับเมืองดักสิลา ปัจจุบันดักสิลาอยู่ในเขตประเทศปากีสถาน แม้จะคงเหลือเพียงซากปรักหักพัง แต่อดีตพุทธนครโบราณอันรุ่งเรืองแห่งนี้ก็ได้รับการขึ้นทะเบียนเป็นเมืองมรดกโลกจากองค์การยูเนสโกมาตั้งแต่ปีค.ศ. 1980

กลางวัน บริการอาหารกลางวัน ณ ภัตตาคาร



นำท่านชม **อารามพุทธจูเลียน (Julian Monastery)** โบราณสถานที่สะท้อนให้เห็นถึงความยิ่งใหญ่ของพระพุทธศาสนาในพื้นที่บริเวณนี้ ซึ่งเป็นวัดหรืออารามโบราณบนเนินเขา ความสูง 300 ฟุต บนลานกว้างรายล้อมด้วยกำแพงห้องขนาดเล็ก คงเหลือแต่ฐานพระสถูปให้เห็นและจินตนาการถึงความรุ่งเรืองเมื่อครั้งอดีต **พิพิธภัณฑสถาน (Taxila Museum)** เก็บรวบรวมหลักฐานความเป็นอยู่และภูมิปัญญาของชาวดักคิลายุคต่าง ๆ รวมถึงซากสถูปเจดีย์ วัดวาอาราม เหริยญกรีกในยุคสมัยพระเจ้าอเล็กซานเดอร์มหาราช และพระพุทธรูปสมัยคันธาระจำนวนมาก



**ธรรมราชิกสถูป (Dharmarajika stupa)** สร้างขึ้นโดยกษัตริย์ในคริสต์ศตวรรษที่ 2 เพื่อบรรจุชิ้นส่วนพระอัฐิขนาดเล็กของพระพุทธเจ้า ถูกบรรจุลงในแหล่งมรดกโลกของยูเนสโกใน ค.ศ. 1980... นำท่านเดินทางสู่ **อิสลามาบัต (Islamabad)** เมืองหลวงของประเทศปากีสถาน ตั้งอยู่ในเขตการปกครองเมืองหลวงอิสลามาบัต มีพื้นที่ 906 ตารางกิโลเมตร กรุงอิสลามาบัตสร้างขึ้นในคริสต์ทศวรรษ 1960 เพื่อเป็นเมืองหลวงของประเทศแทนนครการาจี นำท่านชม **มัสยิดไฟซาล (Faisal Mosque)** ตั้งอยู่บริเวณเชิงเขามาร์กาลา (Margalla Hills) มัสยิดนี้ประกอบด้วยอาคารออกแบบร่วมสมัยมีชั้นนอกของอาคาร 8 ด้านซึ่งได้รับแรงบันดาลใจมาจากกระโจมเบดูอิน (Bedouin tent) เริ่มต้นก่อสร้างในปี 1976 โดยสมเด็จพระราชาธิบดีไฟซาลแห่งซาอุดีอาระเบียพระราชทานงบประมาณ 120 ล้านดอลลาร์สหรัฐ และมัสยิดนี้ตั้งชื่อจากพระนามของพระองค์ งานออกแบบที่แปลกใหม่นี้เป็นผลงานของสถาปนิกชาวตุรกี Vedat Dalokay ซึ่งได้รับการคัดเลือกจากการประกวดในระดับนานาชาติ มัสยิดนี้เป็น



มัสยิดที่ใหญ่ที่สุดในประเทศปากีสถาน และเคยดำรงตำแหน่งมัสยิดที่ใหญ่ที่สุดในโลกตั้งแต่ปี 1986-1993

ค่า

บริการอาหารค่ำ ณ ภัตตาคาร...และนำท่านเดินทางสู่สนามบินอิสลามาบัด



**23.20 น.** ออกเดินทางจากสู่ กรุงเทพฯ โดยสายการบินไทย เที่ยวบินที่ TG 350 (บริการอาหารและเครื่องดื่มบนเครื่อง)

**วันที่ 9**

**กรุงเทพฯ**

**06.25 น.** เดินทางถึง **สนามบินสุวรรณภูมิ** โดยสวัสดิภาพ

\*\*\*\*\*



อัตราค่าใช้จ่าย: ราคาเริ่มต้น คณะผู้ใหญ่ 14-16 ท่าน Summer ปากีสถาน 9 วัน 7 คืน  
เนื่องจากเป็นตั๋วเครื่องบินเป็นแบบหมู่คณะ ไม่สามารถ Refund ได้ทุกกรณีตามเงื่อนไขที่สายการบินกำหนด

กำหนดวันเดินทาง	อัตราค่าบริการหมายเหตุ: ผู้ใหญ่ (12 ปี ขึ้นไป) เดินทางตั้งแต่ 20 ท่านขึ้นไป	
	ผู้ใหญ่พัก 2 ท่าน(ห้องละ 2-3 ท่าน)	พักเดี่ยวเพิ่ม
14-21 ตุลาคม 2567 16-24 ตุลาคม 2567 19-27 ตุลาคม 2567 23-31 ตุลาคม 2567 26 ตุลาคม – 3 พฤศจิกายน 2567	<b>69,900.-</b>	<b>11,500</b>

**มีตั๋วเครื่องบิน แล้ว หักค่าตัว 14,000.- บาท**

เงื่อนไขในการจองทัวร์

ยืนยันทริป: โอนเงินมัด สำรองที่นั่ง **ท่านละ 25,000 บาท** หลังจากเจ้าหน้าที่กำหนด พร้อมสำเนาหน้าพาสปอร์ตผู้เดินทางหมายเลขสะสมไมล์ของการบินไทย และเอกสารสำหรับการทำวีซ่า  
งวดที่ 2 : ชำระภายใน 30 ก่อนออกเดินทาง หรือตามเจ้าหน้าที่กำหนด

\*\*ราคาอาจมีการปรับขึ้น – ลง ตามราคาน้ำมันที่ปรับขึ้นลง แต่จะปรับตามความเป็นจริงที่สายการบินประกาศปรับและที่มีเอกสารยืนยันเท่านั้น

**ปากีสถานยื่นวีซ่าแบบออนไลน์ ไม่ต้องขอวีซ่า** 

### อัตราค่าใช้จ่ายรวม

- ✓ ค่าตั๋วเครื่องบินไป-กลับชั้นประหยัด โดยสายการบินไทย เส้นทาง กรุงเทพฯ – อิสลามาบัด - กรุงเทพฯ (กระเป๋าดำเดินทางเพื่อโหลดท่านละ 1 ใบ น้ำหนักไม่เกิน 20 กก. /กระเป๋าคือขึ้นเครื่อง 1 ใบน้ำหนักไม่เกิน 7 กก)
- ✓ ค่าภาษีสนามบิน ค่าภาษีน้ำมัน และค่าประกันภัยทางอากาศ (ประเทศตามระบุในโปรแกรมทัวร์)
- ✓ ค่าที่พักโรงแรมตามที่ระบุตลอดการเดินทางพักห้องคู่ ตามรายการระบุ (อาจมีการเปลี่ยนแปลงได้ตามความเหมาะสม)
- ✓ ค่าอาหารทุกมื้อตามรายการระบุ(เป็นอาหารท้องถิ่นแบบอิสลามทานง่ายและมีอาหารไทยเสริม ทุกมื้อ)
- ✓ น้ำเปล่าท่านละ 2 ขวด/ท่าน ต่อวัน
- ✓ **ค่าวีซ่าปากีสถานแบบท่องเที่ยวอยู่ได้ 15 วัน ( E tourist visa )** เข้าได้ 1 ครั้ง
- ✓ ค่าพาหนะ รถรับ-ส่ง ตลอดการเดินทาง ตามรายการระบุ
- ✓ ค่าธรรมเนียมเข้าชมสถานที่ตามรายการระบุ
- ✓ ค่าประกันภัยการเดินทางอุบัติเหตุวงเงิน 1,000,000 บาท และ ค่ารักษาพยาบาลในต่างประเทศวงเงิน 2,000,000 บาท ค่ารักษาพยาบาลต่อเนื่องในประเทศไทย 50,000 บาท (คุ้มครองผู้เอาประกันภัยอายุระหว่าง 6-75 ปี ในกรณีที่ผู้เอาประกันภัยอายุต่ำกว่า 6 ปี หรือ ระหว่าง 76 ปีขึ้นไปจะมีเบี้ย



ประกันคุ้มครอง 50 % ของจำนวนเงินเอาประกันภัย ทั้งนี้ขึ้นอยู่กับเงื่อนไขของกรมธรรม์ / ผู้เอาประกันภัยอายุสูงกว่า 85 ปี ทางบริษัทฯ ขอสงวนสิทธิ์ในการคุ้มครอง) ประกันครอบคลุมการติดโควิด และการรักษาในต่างประเทศ(ต้องมีใบเสร็จโรงพยาบาลเท่านั้น)และหลังจากกลับจากต่างประเทศ ต่อเนื่องอีก 7 วัน วงเงินคุ้มครองอาหารเป็นพิษ (โดยแพทย์จะต้องระบุใบรับรองแพทย์ว่า อาหารเป็นพิษเท่านั้น) แต่ทั้งนี้ย่อมอยู่ในข้อจำกัดที่มีการตกลงไว้กับบริษัทประกันชีวิต

### อัตรานี้ไม่รวมถึง

- ค่าทำหนังสือเดินทาง (PASSPORT) และเอกสารวีซ่าของคนต่างด้าว
- ค่าพนักงานยกกระเป๋าในโรงแรมซึ่งท่านจะต้องดูแลกระเป๋าด้วยตัวท่านเอง เพื่อป้องกันการสูญหาย
- ค่าใช้จ่ายอื่นๆที่ไม่ได้ระบุในรายการ
- ค่าภาษีมูลค่าเพิ่ม 7% และค่าภาษีหัก ณ ที่จ่าย 3%
- ค่าใช้จ่ายส่วนตัว อาทิ ค่าโทรศัพท์, ค่าซักรีด, ค่าเครื่องดื่มในห้องพักและค่าอาหารที่สั่งมาในห้องพักค่าอาหารและเครื่องดื่มที่สั่งพิเศษในร้านอาหารนอกเหนือจากรายการ
- **ค่าทิปไกด์ ห้องถิ่น และคนขับรถ และคนที่มาบริการ ตลอดทริป 50 เหรียญ/ท่าน (หรือเงินไทย 1,800 บาท)**
- **ค่าทิปหัวหน้าทัวร์ ขึ้นอยู่กับความพึงพอใจของท่าน**

### ข้อแนะนำและแจ้งเพื่อทราบ

- ❖ สำหรับห้องพัก 3 เตียง กรุณาแจ้งล่วงหน้าเพื่อตรวจสอบกับทางโรงแรมมีบริการเฉพาะบางโรงแรมเท่านั้น กรณีเดินทางเป็นหมู่ใหญ่ 3 ท่าน แนะนำให้เปิดห้องพัก 2 ห้อง เพื่อสะดวกกับท่านมากกว่า
- ❖ กรณีเดินทางเป็นทัวร์กรุ๊ปหรือตัวหมู่คณะ หากออกตัวแล้วไม่สามารถขอเงินคืนได้และไม่สามารถเปลี่ยนวันเดินทางได้
- ❖ เสื้อผ้าสำรองสำหรับใส่เที่ยวตามเมืองทั่วไป เน้นสีสดใสใส่ได้เลยจ้า แต่ขอเน้นสุขภาพ

### กรณียกเลิก

- หากมีการชำระมัดจำทัวร์แล้ว ต้องการยกเลิก ไม่ว่าจะกรณีใดๆ ก็ตาม ต้องชำระค่าบริการ ท่านละ 2,000 บาท
- ยกเลิกเดินทาง 30 วันล่วงหน้าก่อนการเดินทางหักค่าใช้จ่ายที่เกิดขึ้นจริง (ตามกฎหมายฉบับพิเศษราชการิกานุเบกษา) เช่น มัดจำตัวเครื่องบิน, วีซ่า, ค่าดำเนินการ (ถ้ามี), ค่าโรงแรม, ค่าตั๋วรถไฟ, หรืออื่นๆ โดยจะมีรายละเอียดแสดงให้แก่ลูกค้าได้รับทราบ (หมายเหตุ: ช่วง Peak season สายการบินให้มัดจำล่วงหน้า 2-3 เดือนก่อนออกเดินทาง)
- แจ้งยกเลิกเดินทาง 15-29 วัน ก่อนการเดินทาง หัก 50% ของราคาทัวร์
- แจ้งยกเลิกเดินทาง 0-14 วัน ก่อนการเดินทาง หัก 100 % ของราคาทัวร์

**\*\*\*หากมีการยกเลิกการจองทัวร์หลังจากยื่นวีซ่าเรียบร้อยแล้วบริษัทขอสงวนสิทธิ์ในการนำพาสปอร์ตไปยกเลิกวีซ่าในทุกรณีไม่ว่าค่าใช้จ่ายในการยื่นวีซ่าจะรวมหรือแยกจากรายการทัวร์ก็ตาม**

### ยกเลิกช่วงเทศกาล

- กรณียกเลิกช่วง สงกรานต์-ปีใหม่ หากมีการชำระมัดจำทัวร์แล้วยกเลิกไม่ว่ากรณีใดๆ ก็ตาม หักค่าบริการท่านละ 2,000 บาท และค่าใช้จ่ายที่เกิดขึ้นจริง เช่น มัดจำตัวเครื่องบิน, วีซ่า, ค่าดำเนินการ (ถ้ามี), ค่าโรงแรม, ค่าตั๋วรถไฟ, หรืออื่นๆ โดยจะมีรายละเอียดแสดงให้แก่ลูกค้าได้รับทราบ
- กรณีช่วง Peak season วันหยุดยาว เช่น สงกรานต์-ปีใหม่ สายการบินให้มัดจำล่วงหน้า 2-3 เดือนก่อนออกเดินทาง
- กรณียกเลิกช่วง สงกรานต์-ปีใหม่ ระยะเวลา 0 - 30 วัน ชำระ 100% ของราคาทัวร์

### ข้อแนะนำและแจ้งเพื่อทราบ



- ❖ กรณีเดินทางโดยลูกค้าจัดการตัวเครื่องบินเอง (Land Only) \*ในกรณีลูกค้าดำเนินการเรื่องตัวเครื่องบินเองและมาเที่ยวร่วมกับคณะ (Join Tour) ลูกค้าต้องดำเนินการมาพบคณะที่รับผิดชอบและต้องรับผิดชอบค่าใช้จ่ายในการมาพบคณะใหญ่ด้วยตัวเองรวมถึงหากกรณีเที่ยวบินของคณะใหญ่เกิดความล่าช้าหรือยกเลิก เที่ยวบินอันด้วยสาเหตุใดๆก็ตาม

## กรุณาอ่าน เงื่อนไขการเดินทาง เพื่อประโยชน์ของท่าน

- 1) ราคานี้คิดตามราคาตัวเครื่องบินในปัจจุบัน หากราคาตัวเครื่องบินปรับสูงขึ้น บริษัทฯ สงวนสิทธิ์ที่จะปรับราคาตัวเครื่องบินตามสถานการณ์ดังกล่าว
- 2) รายการนี้เป็นเพียงข้อเสนอที่ต้องได้รับการยืนยันจากบริษัทฯ อีกครั้งหนึ่งหลังจากได้สำรองที่นั่งบนเครื่อง และโรงแรมที่พักในต่างประเทศเป็นที่เรียบร้อยแต่อย่างไรก็ตามรายการนี้อาจเปลี่ยนแปลงได้ตามความเหมาะสม
- 3) กรณีที่มีผู้ร่วมคณะไม่ถึงตามที่บริษัทฯ กำหนด บริษัทฯ ขอสงวนสิทธิ์ที่จะเลื่อนการเดินทางหรือปรับเปลี่ยนราคาก่อนล่วงหน้า 10-15 วันก่อนออกเดินทาง
- 4) กรณีวีซ่าออกไม่ทัน หรือ วีซ่าถูกปฏิเสธ บริษัทฯ ของสงวนสิทธิ์คิดค่าใช้จ่ายที่เกิดขึ้นตามจริง
- 5) กรณีวีซ่าผ่านแล้ว แจ้งยกเลิกก่อนหรือหลังออกตัวโดยสาร บริษัทฯ ขอสงวนสิทธิ์ในการ ไม่คืนค่าทัวร์ทั้งหมด
- 6) กรณีเกิดความผิดพลาดจากตัวแทนหรือหน่วยงานที่เกี่ยวข้องจนมีการยกเลิกล่าช้าเปลี่ยนแปลงการบริการจากสายการบินบริษัทฯ ขอสงวนสิทธิ์หรือหน่วยงานที่ให้บริการบริษัทฯ จะดำเนินการโดยสุดความสามารถที่จะจัดบริการทัวร์อื่นทดแทนให้ แต่จะไม่คืนเงินให้สำหรับค่าบริการนั้นๆ
- 7) กรณีที่เกิดเหตุจากสายการบินหรือภัยธรรมชาติและอื่นๆที่อยู่นอกเหนือการควบคุมของทางบริษัทฯ หรือค่าใช้จ่ายเพิ่มเติมที่เกิดขึ้นทางตรงหรือทางอ้อม เช่น การเจ็บป่วย, การถูกทำร้าย, การสูญหาย, ความล่าช้า หรือจากอุบัติเหตุต่างๆ บริษัทฯ ขอสงวนสิทธิ์จัดบริการทัวร์อื่นทดแทนให้ แต่จะไม่คืนเงินให้สำหรับค่าบริการนั้นๆ ไม่รับผิดชอบค่าใช้จ่ายในเหตุการณ์
- 8) กรณีท่านยกเลิกก่อนรายการท่องเที่ยวจะสิ้นสุดลง ทางบริษัทฯ จะถือว่าท่านสละสิทธิ์และจะไม่รับผิดชอบค่าบริการที่ท่านได้ชำระไว้แล้วไม่ว่ากรณีใดๆ ทั้งสิ้น
- 9) กรณีท่านถูกห้ามเข้าประเทศอันเนื่องมาจากมีสิ่งผิดกฎหมายหรือเอกสารเดินทางไม่ถูกต้องหรือการถูกปฏิเสธในกรณีอื่นๆ บริษัทฯ ขอสงวนสิทธิ์ไม่รับผิดชอบต่อการห้ามออกนอกประเทศนั้น
- 10) กรณีผู้เดินทางไม่สามารถเข้า-ออกเมืองได้เนื่องจากเอกสารปลอมหรือการห้ามของเจ้าหน้าที่ไม่ว่าเหตุผลใดๆก็ตามทางบริษัทฯ ขอสงวนสิทธิ์ในการ ไม่คืนค่าทัวร์ทั้งหมด
- 11) กรณีท่านไม่สามารถไปเที่ยวในสถานที่ระบุในโปรแกรมได้อันเนื่องมาจากธรรมชาติความล่าช้าและความผิดพลาดจากทางสายการบิน จะไม่มีการคืนเงินใดๆทั้งสิ้นแต่ทั้งนี้ทางบริษัทฯ จะจัดหารายการเที่ยวสถานที่อื่นๆมา ให้ โดยขอสงวนสิทธิ์การจัดหานี้โดยไม่แจ้งให้ทราบล่วงหน้า
- 12) กรณีท่านออกเดินทางไปกับคณะแล้วท่านงดการใช้บริการรายการใดรายการหนึ่งหรือไม่เดินทางพร้อมคณะถือว่าท่านสละสิทธิ์ท่านไม่อาจเรียกร้องค่าบริการและเงินมัดจำคืนไม่ว่ากรณีใดๆ ทั้งสิ้น
- 13) ทางบริษัทฯ ขอสงวนสิทธิ์ราคานี้เฉพาะนักท่องเที่ยวชาวไทยและท่องเที่ยวเป็นหมู่คณะแบบ Join Tour เท่านั้น กรณีต้องการตัดกรุ๊ปเหมาโปรดสอบถามทางบริษัทฯ อีกครั้ง หากเป็นนักท่องเที่ยวชาวต่างชาติ หรือ พระสงฆ์ โปรดสอบถามทางบริษัทฯ

**บริษัทฯ ถือว่าท่านได้อ่านและยอมรับเงื่อนไขต่างๆในโปรแกรมทัวร์ดี แล้วจึงชำระเงินมัดจำ กับเจ้าหน้าที่ฝ่ายขายของเรา ..ขอบพระคุณที่ไว้วางใจ**

โรงแรม ที่พัก และอาหารการกิน ที่เราจัดในเส้นทางท่องเที่ยว ประเทศปากีสถาน ระดับโรงแรม 3-4-5 ดาว ของปากีสถาน อาจไม่หรูหรา แต่ก็เป็นที่พักที่มีความปลอดภัย สะอาด และมีสิ่งอำนวยความสะดวกครบหนึ่ง บางแห่งมี Wi-Fi free บางแห่งที่ไกลออกไปอาจไม่มี Wi-Fi ให้ใช้ อาหารส่วนใหญ่หากเป็นมือเย็นจะรับประทานอาหารกันที่โรงแรม อาหารปากีสถาน 99 % เป็นอาหารอิสลาม มีไก่เป็นหลัก แต่ละโรงแรม หรือ ร้านอาหารจะมีไก่ทอดสูตรเด็ดของแต่ละแห่งอร่อยไม่เบาคะ อาหารทานง่ายเนื่องจากไม่มีเครื่องเทศแรง เราสามารถขอไปใช้ครัวเขาทำอาหารไทยได้คะ ชาวปากีสถานใจดีคะ...



## การขอวีซ่าท่องเที่ยว ปากีสถานแบบออนไลน์ (ไม่ต้องขอวีซ่า)

- สำเนาหนังสือเดินทาง มีอายุการใช้งานไม่ต่ำกว่า 6 เดือน ภาพชัดเจน ไม่เซ็นชื่อทับเอกสาร (สามารถถ่ายรูปส่งทางออนไลน์หรืออีเมลได้)
- รูปถ่ายปัจจุบัน ไม่เกิน 6 เดือน หน้าตรง สามารถถ่ายด้วยกล้องมือถือได้ มองเห็นใบหน้าชัดเจน ไม่มีเงาบังบนใบหน้า ไม่นำผมมาปิดใบหน้า ไม่สวมแว่นตา ไม่สวมเครื่องประดับ ไม่ยิ้มเห็นฟัน
- สำเนาบัตรประชาชน
- สำเนาทะเบียนบ้าน
- สำเนาเปลี่ยนชื่อ-สกุล (ถ้ามี)
- สำเนาทะเบียนสมรส / สำเนาทะเบียนหย่า (ถ้ามี)
- วีซ่าปากีสถานเก่า (ถ้ามี)

Welcome To  
*Pakistan*

## กรุณากรอกข้อมูลให้ชัดเจนเพื่อใช้ยื่นวีซ่าปากีสถาน

ชื่อ-สกุล.....

เบอร์โทรศัพท์ที่ติดต่อสะดวก.....

กรุ๊ปเลือด.....

อาชีพ (หากท่านเกษียณแล้วกรุณาใส่ที่อยู่ทำงานเดิม) .....

ชื่อสถานที่ทำงาน / บริษัท .....

เริ่มทำงานตั้งแต่ (ตั้งแต่ - ถึง) .....





ที่อยู่ทำงาน .....

เบอร์โทรศัพท์ทำงาน.....

อีเมล.....

บุคคลอ้างอิงที่ทำงาน ..... เบอร์โทรศัพท์ .....

สถานะภาพ .....สมรส ..... โสด

ชื่อคู่สมรส..... สัญชาติ .....

วันเดือนปีเกิด..... สถานที่เกิด (จังหวัด).....

อาชีพคู่สมรส.....

สถานที่ทำงานคู่สมรส..... เบอร์โทรศัพท์.....

วันเกิดคู่สมรส .....

**ข้อมูลบุตร**

ชื่อ-สกุล ของลูก.....วันเกิด.....

ชื่อ-สกุล ของลูก.....วันเกิด.....

ท่านเคยเดินทางไปปากีสถานหรือไม่ .....ไม่เคย .....เคย (สามารถแนบตราประทับเข้าเมืองมาแทนได้)

เมืองที่ไป.....ว/ด/ป .....

**ประเทศที่ท่านเคยเดินทางไปในสามปีที่ผ่านมา (ข้อมูลตรงกับในพาสปอร์ต)**

หรือสามารถถ่ายรูปหน้าตราประทับ / วีซ่าที่อยู่ในพาสปอร์ตมาให้กับทางบริษัทได้

1.ประเทศ.....ระหว่างวันที่..... จำนวนวัน.....

2.ประเทศ.....ระหว่างวันที่..... จำนวนวัน.....

3.ประเทศ.....ระหว่างวันที่..... จำนวนวัน.....