

สัมผัสความงาม “ฤดูกาลใบไม้เปลี่ยนสี” กลางหิมาลัย
บนเส้นทาง “ทางหลวงลอยฟ้า” ความสวยที่ไม่มีใครหัดเทียม

Autumn ปากีสถาน

บนเส้นทางคาราโครัมไฮเวย์

อิสลามาบัด ธีราส หุบเขาจุนซ่า พาลสุ ด่านกุนจิราบ เบษาม ตักติลา

9 วัน 7 คืน



ล่องเรือออตตานิ
ทะเลสาบสิทกควอยซ์



นั่งรถจี๊ป..ชมทราเชีย
สัมผัสวิวสุดมหัศจรรย์

14-22, 16-24 ต.ค.

19-27, 23-31 ต.ค.

26 ต.ค.-3 พ.ย. , 9-16 พ.ย. 67



พักโรงแรมดี 4-5 ดาว
มาตรฐานท้องถิ่น

SPECIAL

- ✓ เสริมอาหารไทยสุดฟิน
- ✓ ราคารวมตัว / วิซ่า

ราคารวมตัวรวมวิซ่า....

69,900.-

THAI

สัมผัสความงาม “ฤดูกาลใบไม้เปลี่ยนสี” กลางหิมาลัย
บนเส้นทาง “ทางหลวงลอยฟ้า” ความสวยที่ไม่มีใครหัดเทียม

Autumn ปากที่ติดฉาน

บนเส้นทางคาราโครัมไฮเวย์

อิสลามาบัด ฆิราส ทุบซาอุบซ่า พาสสุ ด่านกุนจิราบ แบงาม ตักติลา

9วัน 7คืน



พักโรงแรมดี 4-5 ดาว
มาตรฐานท้องถิ่น



ล่องเรือติดตาม
ทะเลสาบสีทอควอยซ์



นั่งรถจี๊ป..ชมกราเซีย
สัมผัสวิวสุดมหัศจรรย์

14-22, 16-24 ต.ค.

19-27, 23-31 ต.ค.

26 ต.ค.-3 พ.ย.

SPECIAL

- ✓ เสริมอาหารไทยสุดฟิน
- ✓ ธารวมตัว / วิซ่า



69,900.-

Pakistan Autumn

ดินแดนที่ถูกซ่อนความสวยงาม
...ไว้อย่างน่ามหัศจรรย์

WELCOME TO
PAKISTAN

ENJOY THE JOURNEY
KARAKORAM HIGHWAY

ปากีสถาน...ดินแดนสวรรค์กลางหุบเขาหิมาลัย...บนทางหลวงลอยฟ้า “ดาราโดร์ม ไฮเวย์”
ที่น่าตื่นตาตื่นใจที่สุดแห่งหนึ่งของโลก เต็มอ้อมกับทิวทัศน์ที่ธรรมชาติรังสรรค์ขึ้น
ทั้งเทือกเขาสูงสลับซับซ้อน ธารน้ำแข็งขนาดมหึมาทะเลสาบและแม่น้ำสีเทอร์ควอยส์
ผู้คนที่น่ารักและเป็นมิตร ทำให้ปากีสถานกลายเป็นเส้นทางในฝันของนักเดินทาง
ที่เราอยากชวนคุณเดินทางมาสัมผัสความยิ่งใหญ่และงดงามนี้ให้ได้สักครั้งในชีวิต



KARAKORAM HIGHWAY

KKH

การาโครัมไฮเวย์...หรือทางหลวงหมายเลข 35
ถนนลอยฟ้ากับความสวยที่ไม่มีใครทัดเทียม เส้นทางโบนัสนักเดินทาง
ถนนสายหลักที่วิ่งจากเมืองแอมบอตตาบัตของปาकिสถาน
ผ่านด่านชายแดนที่สูงที่สุดในโลกไปยังเมืองคิซการ์ของจีน
เริ่มก่อสร้างในทศวรรษที่ 1960 ความยาวโดยรวมกว่า 1,300 กิโลเมตร
ตัดผ่านเทือกเขาการาโครัม เชื่อมระหว่างประเทศปาकिสถานและจีน
เส้นทางที่สวยงามราวกับสรวงสวรรค์ ไม่ว่าจะผ่านเวลาไปอีกกี่ปี
ก็ยังคงเป็นที่ที่ประทับใจไม่รู้ลืม ทำให้ใครหลายคนตั้งฉายาว่าที่นี่คือ
“สิ่งมหัศจรรย์ลำดับที่ 8 ของโลก”

Highlight

Hopper Valley

หนึ่งในจุดหมายไฮไลท์ของการเที่ยวปากีสถาน สีของต้นไม้เขียวชอุ่มตัดกับสีน้ำในแม่น้ำ และมีฉากหลังเป็นยอดเขาสูงที่สุดยิ่งใหญ่รอบทิศทางสวยงามราวกับภาพวาดจีนเอก



Passu

ชมความยิ่งใหญ่และความแปลกตาของสันเขาที่ยอดแหลมทรงกรวยคล้ายอาหารกอธิคทางฝั่งยุโรปนับร้อยยอด



Attabad Lake

เกิดจากดินถล่มเพราะแผ่นดินไหวเมื่อปี 2009 ลงมาปิดกั้นการไหลของน้ำในแม่น้ำจุนซา กลายเป็นทะเลสาบสีเทอร์ควอยซ์ที่สวยงาม



Khunjerab Pass

จุดสูงสุดบนเส้นทางคาราโครัมไฮเวย์ ความสูง 4,730 เมตร เหนือระดับน้ำทะเล เป็นชายแดนประเทศจีนและประเทศปากีสถาน



Hunza Valley

หนึ่งในจุดหมายไฮไลท์ของการเที่ยวปากีสถาน สีของต้นไม้เขียวชอุ่มตัดกับสีน้ำในแม่น้ำ และมีฉากหลังเป็นยอดเขาสูงที่สุดยิ่งใหญ่รอบทิศทางสวยงามราวกับภาพวาดจีนเอก



Taxila

นครโบราณสุดยิ่งใหญ่ มรดกพระพุทธศาสนาที่ยังคงอยู่ในปากีสถาน



วันที่ 1

กรุงเทพฯ - อิสลามาบัด

16.00 น. คณะพร้อมกัน ณ ท่าอากาศยานสุวรรณภูมิ ชั้น4 เคาน์เตอร์สายการบินไทย เจ้าหน้าที่บริษัทต้อนรับและอำนวยความสะดวกเรื่องสัมภาระและเอกสารการเดินทางแก่ท่าน



19.00น. ออกเดินทางจากสู่อิสลามาบัด โดยสายการบินไทย เที่ยวบินที่ TG 349 (บริการอาหารและเครื่องดื่มบนเครื่อง)

🌐 เวลาที่ปากีสถานช้ากว่าประเทศไทย 2 ชั่วโมง 🌐

22.10 น. เดินทางถึง สนามบินนานาชาติอิสลามาบัด (Islamabad International Airport) ตามเวลาท้องถิ่นผ่านพิธีการตรวจคนเข้าเมืองและรับสัมภาระ...ไกด์ท้องถิ่นรอต้อนรับคณะ..นำท่านเดินทางสู่โรงแรม



Tourist mini bus

รถมินิบัสปรับอากาศ
ระดับมาตรฐานนักท่องเที่ยว
ที่นั่งสะดวกสบาย พร้อมบริการ
น้ำดื่มตลอดการเดินทาง

สาธารณรัฐอิสลามปากีสถาน
The Islamic Republic of

Pakistan



ตั้งอยู่ในภูมิภาคเอเชียใต้ มีพรมแดนติดกับประเทศอินเดีย อิหร่าน อัฟกานิสถาน และจีน และมีชายฝั่งติดกับทะเลอาหรับ มีเขตแดนทางทะเลต่อเนื่องกับน่านน้ำโอมาน

ที่ตั้ง



เมืองหลวง
อิสลามาบัด
(Islamabad)



ตราแผ่นดิน

ยอดเป็นรูปพระจันทร์เสี้ยวและดาวสีเขียว
ไล่เป็นรูป ชาวซาลี ชา ฝ้าย และปอกระเจา
ประกอบข้าง เป็นรูปพวงมาลา
มีคำขวัญในรีบบันสีเขียว
เขียนว่า ศรีทรา เอกภาพ วินัย

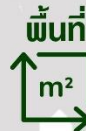


ภาษาอังกฤษเป็นภาษาราชการ
ภาษาอูรดูเป็นภาษาประจำชาติ



ความหมายชื่อประเทศ

คำว่า "ปากีสถาน" มีความหมายว่า "ดินแดนของชนบริสุทธิ์"
ในภาษาอูรดูและภาษาเปอร์เซีย ในขณะที่เดียวกันก็มาจาก
การนำอักษรแรกของชื่อดินแดนต่าง ๆ ที่ประกอบกันเป็นประเทศ
ปากีสถานขึ้นมา คือ ปญจาบ (Punjab) อัฟกานี (Afghania)
แคชเมียร์หรือกัศมีร์ (Kashmir) อิสลามาบาด (Islamabad)
สินธ์ (Sindh) และบาลูชิสถาน (Baluchistan)



พื้นที่
881,913 ตารางกิโลเมตร
อันดับที่ 33 ของโลก



ประชากร
225 ล้านคน



GMT+5
ช้ากว่าประเทศไทย 2 ชั่วโมง

เวลา



หน่วยเงินตรา
รูปีปากีสถาน (PKR)



ศาสนา

อิสลาม 96 %
อื่นๆ 4 %
เป็นประเทศที่มี
ผู้นับถือศาสนาอิสลาม
นิกายซุนนีมากที่สุดเป็น
อันดับที่สองของโลก



การปกครอง

ประเทศปากีสถานแบ่งเขตการปกครองออกเป็น 2 ประเภทใหญ่
1.แคว้น (province) ได้แก่ แคว้นบาลูชิสถาน (Balochistan),
แคว้นสินธ์ (Sindh), แคว้นปญจาบ (Punjab), แคว้นแคบารปคุดนควา
2.ดินแดน (territory) ได้แก่ อิสลามาบาดแคปิตัลเทร์ริทอรี (Islamabad Capital Territory)
อาซาดกัชมีร์ (Azad Kashmir), กิลกิต-บัลติสถาน (Gilgit-Baltistan)



ภูมิประเทศ

ภูมิประเทศปากีสถานลักษณะเป็นภูเขาและหุบเขา
ซึ่งเกิดจากเทือกเขาที่มีชื่อเสียงมาบรรจบกันได้แก่ เทือกเขาคาสิมาลัย
เทือกเขาอะมาไทราม และเทือกเขาฮินดูกูช เป็นต้น นอกจากนี้ยังมี
ทะเลสาบ และทะเลทราย อีกด้วย



ภูมิอากาศ

ลักษณะภูมิประเทศเป็นแนวยาว
สภาพภูมิอากาศจึงมีความแตกต่าง
ทางตอนเหนือมีอากาศหนาว
ถึงหนาวจัดตลอดทั้งปี เนื่องจากติดกับ
เทือกเขาคาสิมาลัย ตอนกลางมีอากาศร้อน
ในฤดูร้อนและเย็นในฤดูหนาว
ทางตอนใต้ของปากีสถานมีพื้นที่เป็น
ทะเลทรายและติดกับมหาสมุทรอินเดีย
สภาพอากาศในตอนใต้จะมีลักษณะร้อนแห้ง
มีฝนตกค่อนข้างน้อย

วันสำคัญ



วันวันก่อตั้งประเทศ 14 สิงหาคม (ประกาศแยกดินแดนออกจากอินเดีย)
วันชาติ 23 มี.ค. (วันประกาศเป็นสาธารณรัฐ)

Exchange

ประเทศปากีสถานใช้เงินสกุล รูปีปากีสถาน (PKR)
สามารถแลกได้ที่สนามบิน, ร้านแลกเงิน หรือตามโรงแรมต่างๆ
โดยการนำเงิน ดอลลาร์สหรัฐ (USD) ไปแลก

อัตราแลกเปลี่ยนโดยประมาณ
1 ดอลลาร์สหรัฐ แลกได้ 270-280 รูปีปากีสถาน
1 รูปีปากีสถาน เท่ากับ 0.12 บาท



ธนบัตรปากีสถานมีธนบัตรทั้งหมด 7 ราคา ได้แก่ 10, 20, 50, 100, 500, 1,000 และ 5,000 โดยธนบัตรทุกใบจะมีรูปของ มุฮัมมัด อาลี จินนาห์ (Muhammad Ali Jinnah) ซึ่งเป็นบุคคลสำคัญของประเทศ เพราะเป็นผู้แบ่งแยกดินแดนระหว่างฮินดูและมุสลิมเป็นดินแดนของประเทศปากีสถาน



ที่พัก: Pearl Continental Rawalpindi หรือเทียบเท่า

วันที่ 2

อิสลามาบัด - ชีราส

B

L

D

เช้า บริการอาหารเช้า ณ โรงแรม

จากนั้น

เดินทางไปยัง **ชีราส (Chilas)** ระยะทางประมาณ 365 กิโลเมตร ใช้เวลาเดินทางประมาณ 9-10 ชั่วโมง เข้าสู่เส้นทาง **คาราโครัมไฮเวย์ (Karakoram Highway)** หรือทางหลวงหมายเลข 35 ถนนล่อยฟ้ากับความสวยที่ไม่มีใครทัดเทียม เส้นทางในฝันของนักเดินทางที่ใครหลายคนตั้งฉายาว่า "สิ่งมหัศจรรย์ลำดับที่ 8 ของโลก"



เดินทางผ่าน **เมืองแอบบอตตาบัด (Abbottabad)** เมืองใหญ่ทางตะวันออกของจังหวัดไคเบอร์ปากตูนควา (Khyber Pakhtunkhwa) และเป็นสถานที่ที่ อูซามะฮ์ บิน ลาดิน (Osama bin Laden) ผู้ก่อตั้งองค์กรทหารรวมอิสลาม อัลกออิดะฮ์ หลบซ่อนตัวและถูกสังหารเมื่อวันที่ 2 พฤษภาคม 2011 โดยสหรัฐเชื่อว่าเป็นผู้อยู่เบื้องหลัง "การโจมตี 11 กันยายน 2001" (การยึดเครื่องบินพาณิชย์พุ่งชนอาคารเวิลด์เทรดเซ็นเตอร์และเพนตากอน)

กลางวัน
บ่าย

บริการอาหารกลางวัน ณ ภัตตาคาร

ออกเดินทางต่อไปยังเมืองชิลาส รถขับโค้งไปตามภูเขาหิมาลัย คดเคี้ยวตามลักษณะภูมิประเทศ เบื้องล่างหุบเขาสูงมีแม่น้ำสายหนึ่งซึ่งคดเคี้ยวควบคู่ไปกับเส้นทางคือ แม่น้ำคูนา (Kunar river) หรือเรียกอีกอย่างว่าแม่น้ำจิตรัล (Chitral River) ตลอดทางสามารถพบเห็น **รถบรรทุกปากีสถาน...อีกหนึ่งสัญลักษณ์ของประเทศปากีสถาน** ที่ใครหลายๆคนมาที่จะต้องสะดุดตา



อีกหนึ่งสัญลักษณ์ของประเทศปากีสถาน ที่ใครหลายาคนมาที่จะต้องสะดุดตา กับการประดับตกแต่งรถที่ดูแปลกตา เริ่มต้นมาตั้งแต่ในสมัยอดีตที่รถบรรทุกเหล่านี้เคยถูกใช้เป็นพาหนะขนส่งโดยสารสาธารณะมาก่อน เจ้าของรถจึงจำเป็นต้องทำให้มันน่าดึงดูดใจเพื่อจะได้โน้มน้าวผู้โดยสารมาขึ้นรถของตนเองให้มากที่สุด การตกแต่งนอกจากลงสีเป็นลวดลายต่าง ๆ แล้ว ยังมีการใช้ผ้า ไข่มุกห้อยเป็นสายติดกระดิ่งเล็ก ๆ ลวดลายบนรถบรรทุกนี้มิได้ตั้งแต่ลายอักษร สัตว์ต่าง ๆ สัตว์ในจินตนาการ รวมถึงไอโดลจากวงการบันเทิง ทั้งนักร้อง นักแสดง ตลอดจน นักการเมือง ติดแผ่นอะลูมิเนียมเพิ่มความเงางามสะท้อนแสงแดดระยิบระยับ มากไปกว่านั้นบางคนยังติดไฟประดับไฟในจุดต่าง ๆ เพิ่มอีกด้วย ทำให้การตกแต่งใช้เวลาราว 1-2 เดือน ค่าใช้จ่ายอาจจะหลักแสนบาทเลยทีเดียว ถึงแม้ปัจจุบันรถบรรทุกจะไม่ได้มีจุดประสงค์เหมือนเดิมอีกต่อไปแล้ว แต่ประเพณีก็ยังคงทำ มาจนถึงปัจจุบัน จนกลายเป็นเอกลักษณ์บนเส้นทางคาราโครัมไฮเวย์ไปเสียแล้ว

เดินทางถึง **ชิลาส (Chilas)** ประจวบกับวันกิลกิต บัลติสถาน (Gilgit-Baltistan) เป็นเขตการปกครองทางตอนเหนือ และเป็นทางผ่านหลักของเส้นทางคาราโครัม ไฮเวย์ ฝั่งประเทศปากีสถาน

ค่ำ **บริการอาหารค่ำ ณ โรงแรม**



ที่พัก: Shangli la Chilas หรือเทียบเท่า

วันที่ 3

ซีราส - หุบเขาสุนข่า

B

L

D

เช้า
จากนั้น บริการอาหารเช้า ณ โรงแรม
เดินทางไปยัง **หุบเขาสุนข่า (Hunza Valley)** ระยะทาง 221 ก.ม. ใช้เวลาเดินทางประมาณ 4-5 ชม. โดยเดินทางต่อบนเส้นทางคาราโครัมไฮเวย์

Nanga Parbat

ยอดเขาสูงสุดในโลกอันดับที่ 9 มีความสูงอยู่ที่ 8,126 เมตรเหนือระดับน้ำทะเล ชื่อแปลว่า "ยอดเขาเปลือย" แต่เรียกอีกชื่อหนึ่งว่า "ภูเขานักฆ่า"



เดินทางถึงจุดชมวิว **ยอดเขานังกาปาร์บัต (Nanga Parbat)** ยอดเขาสูงสุดในโลกอันดับที่ 9 มีความสูงอยู่ที่ 8,126 เมตรเหนือระดับน้ำทะเล นังกาปาร์บัตแปลว่า "ยอดเขาเปลือย" "Parbat" มาจากภาษาสันสกฤตว่า "บรรพต" หรือ "ปर्वต" ที่แปลว่าภูเขาหรือหิน และคำว่า "Nanga" ที่มาจากภาษาสันสกฤตว่า "นคน" ที่แปลว่าเปลือยหรือว่าง แต่เรียกอีกชื่อหนึ่งว่า "ภูเขานักฆ่า" (Killer Mountain) เพราะเป็นภูเขาที่มีอันตรายที่สุดในบรรดา ยอดเขาแปดพันเมตรสิบสี่ยอด ผู้ที่พิชิตยอดเขานี้สำเร็จเป็นคนแรก คือ แสร้มันน์ บูล นักปีนเขาชาวออสเตรีย เมื่อวันที่ 3 กรกฎาคม ค.ศ. 1953

กลางวัน บริการอาหารกลางวัน ณ ภัตตาคาร

แฉะชม **จุดตัดของ 3 แนวเทือกเขา** คือ เทือกเขาคาราโครัม (Karakoram) เทือกเขาสินดูคูช (Hindukush) และ เทือกเขาหิมาลัย (Himalayas) โดยมีแม่น้ำกิลกิต (Gilgit river) และ แม่น้ำสินธุ (Indus river) ไหลมาบรรจบกัน



นำท่านชม **เส้นทางสายไหมโบราณ (Old silk road)**..เครือข่ายการค้าโบราณที่เชื่อมต่อเมืองต่างๆ เข้าด้วยกัน ผ่านกองคาราวานพ่อค้าที่เดินทางจากบ้านเกิดเมืองนอนไปค้าขายยังต่างแดน เส้นทางสายไหมมีระยะทางยาวกว่า 4 พันไมล์ เริ่มต้นจากเมืองฉางอัน (Chang'an) ทางตอนกลางของประเทศจีน ข้ามผ่านทะเลทรายในเอเชียกลางไปสิ้นสุดที่เมืองแอนติออก (Antioch) ในประเทศตุรกี เส้นทางสายไหมเริ่มต้นเมื่อ 130 ปีก่อนคริสตกาล ในรัชสมัยพระเจ้าฮั่นอู่ตี้ (Emperor Wu of Han) จักรพรรดิจีนราชวงศ์ฮั่น (Han Dynasty) พระองค์เห็นว่าแผ่นดินจีนมีของดีมากมาย โดยเฉพาะผ้าไหมที่ไม่มีดินแดนใดในโลกล่วงรู้กรรมวิธีการผลิตในครั้งนั้น ฮั่นอู่ตี้จึงส่งราชทูตนามว่า จางเชียน (Zhang Qian) ไปเจริญสัมพันธไมตรีกับชนเผ่าเร่ร่อนที่อาศัยในทะเลทรายมณฑลกานซู (Gansu Province) เมื่อชนเผ่าต่าง ๆ ได้รู้จักผ้าไหมเป็นครั้งแรก ชื่อเสียงของผืนผ้าเรียบลื่นเนื้อละเอียดก็รัลือระบือไกล ทำให้ความต้องการผ้าไหมในดินแดนตะวันตกเพิ่มมากขึ้น เส้นทางการค้าผ้าไหมจึงเริ่มต้นขึ้นที่ฉางอัน เมืองหลวงราชวงศ์ฮั่นในครั้งนั้น ก่อนเชื่อมต่อกับเส้นทางการค้าต่าง ๆ จนกลายเป็นเครือข่ายเส้นทางสายไหมทางบกในเวลาต่อมา



ตลอดระยะเวลาที่ผ่านมา การค้าขายบนเส้นทางสายไหมได้รับผลกระทบจากวิกฤติการณ์โลกหลายครั้ง ไม่ว่าจะเป็นการล่มสลายของจักรวรรดิโรมันตะวันตกใน ค.ศ. 476 การรุกรานของชนเผ่ามองโกลในสมัยราชวงศ์จิน (Jin Dynasty) รวมถึงนโยบายจักรวรรดิออตโตมันที่ห้ามการค้าขายกับต่างแดนใน ค.ศ. 1453 เหตุการณ์เหล่านี้นำไปสู่การหยุดชะงักของการค้าบนเส้นทางสายไหม เมืองต่าง ๆ ที่มีรายได้หลักจากการค้ากับต่างแดนจึงพากันล่มสลายไปตาม ๆ กัน อย่างไรก็ตาม เส้นทางสายไหมถูกลดบทบาทอย่างแท้จริงเมื่อครั้งที่คริสโตเฟอร์ โคลัมบัส นักสำรวจชาวอิตาลีค้นพบทวีปอเมริกาใน ค.ศ. 1492 นับแต่นั้นเป็นต้นมา ชาวตะวันตกต่างหันมาแสวงหาความมั่งคั่งจากทวีปโลกใหม่ เกิดเป็นเส้นทางการค้ามหาสมุทรแอตแลนติกที่เชื่อมต่อยุโรป แอฟริกา และอเมริกาเข้าด้วยกัน เส้นทางสายไหมที่มีมาแต่โบราณจึงหมดความสำคัญลงไปในที่สุด

กลางวัน

บริการอาหารกลางวัน ณ ภัตตาคาร

ชมวิวเทือกเขา **ราคาโปชิ (Rakaposhi)** ความสูง 7,788 เมตรเหนือระดับน้ำทะเล เป็นภูเขาที่สูงอันดับ 27 ของโลก คำว่า "ราคาโปชิ" มีความหมายว่า "หิมะปกคลุม" เดินทางต่อไปยัง **หุบเขาฮุนซ่า (Hunza valley)** หนึ่งในจุดหมายไฮไลท์ของการเที่ยวปากีสถาน ในช่วงฤดูร้อน สีของใบไม้สีเขียวชุ่มตัดกับสีน้ำในแม่น้ำกับฉากหลังยอดเขาสูงสุดยิ่งใหญ่ ฮุนซ่าพื้นที่หุบเขาในเขตการปกครองตนเองกิลกิตบัลติสถาน (Gilgit-Baltistan) โดยรายล้อมด้วยยอดเขาความสูงเกิน 7,000 เมตรถึง 6 ยอด และเป็นจุดบรรจบกันของ 2 แม่น้ำสายสำคัญอย่าง แม่น้ำฮุนซ่า (Hunza river) และ แม่น้ำนาการ์ (Nagar river) ที่นี้ยังมีชนเผ่าหนึ่งที่เรียกว่า **ชาวฮุนซ่า** ซึ่งเป็นชนเผ่าที่มีอายุยืนยาวกันที่สุดในโลก!!



Rakaposhi

ความสูง 7,788 เมตรเหนือระดับน้ำทะเล เป็นภูเขาที่สูงอันดับ 27 ของโลก คำว่า “ราดาโปชิ” มีความหมายว่า “หิมะปกคลุม”

ชาวฮุนซาหรือที่รู้จักกันว่า Hunzakuts เป็นกลุ่มชาติพันธุ์ที่อาศัยอยู่ในหุบเขาฮุนซา เชื่อกันว่าเป็นลูกหลานของชาวบรูโช (Burusho) ที่เคยอาศัยอยู่เป็นเวลาหลายพันปี ชาวฮุนซาจะพูดภาษา Burushaski ซึ่งเป็นภาษาที่ไม่เกี่ยวข้องกับภาษาใดในปากีสถานชาวฮุนซาส่วนมากมีอายุถึง 120 ปี และโดยบางคนอาจมีอายุถึง 150 ปี ในขนาดเดียวกันชาวปากีสถานจะมีอายุขัยเฉลี่ยประมาณ 67 ปี ตามคำคมที่ว่า **“you are what you eat”** ด้วยความที่อยู่ท่ามกลางธรรมชาติ อยู่ท่ามกลางภูเขาทำให้มีอากาศบริสุทธิ์ ไม่มีมลภาวะ และไม่มีสารเคมีใดๆมารบกวน มีแหล่งน้ำที่เกิดจากการละลายของธารน้ำแข็ง ซึ่งว่ากันว่าแทบจะไม่มีใครป่วยเป็นโรคร้ายไข้เจ็บ และโรคเรื้อรังเลยก็ว่าได้



Hunza Valley

หนึ่งในจุดหมายไฮไลท์ของการเที่ยวปากีสถาน สีของต้นไม้เขียวชอุ่มตัดกับสีน้ำในแม่น้ำ และมีฉากหลังเป็นยอดเขาสูงสุดยิ่งใหญ่รอบทิศทาง สวยงามราวกับภาพวาดขึ้นเอก

ไขความลับ

ทำไม??ชาวฮุนซาในปากีสถาน
ถึงมีอายุยืนยาวที่สุดของโลก!!

อาหาร

ชาวฮุนซาบริโภคอาหารที่มี พืช ผัก
ผลไม้เป็นส่วนประกอบหลัก นอกจากนี้
ยังรับประทานพวกธัญพืช และถั่ว
พวกเขายังกินผลิตภัณฑ์จากนม
เช่น ชีส และโยเกิร์ต ซึ่งผัก
นอกจากนี้ยังมี ข้าวสาลี ข้าวฟ่าง ถั่ว
ซึ่งแทบจะไม่กินเนื้อสัตว์เลย
อาหารของพวกเขาจะอุดมไปด้วย
สารต้านอนุมูลอิสระและไฟเบอร์

ความไม่เครียด

ชาวฮุนซาสามารถจัดการในด้านการใช้ชีวิต
ที่ปราศจากความเครียด และยิ้มแย้มอยู่ตลอดเวลา
ซึ่งเชื่อว่าเป็นปัจจัยที่ช่วยให้พวกเขามีสุขภาพดี
และมีอายุยืนยาว

วิถีชีวิต

ชาวฮุนซาส่วนใหญ่ทำการเกษตร เลี้ยงสัตว์
ปลูกผักผลไม้ ทำให้มีการเคลื่อนไหวทาง
ร่างกายอยู่ตลอดเวลา และถือว่าออกกำลังกาย
ไปในตัว นอกจากนี้ยังชอบเดินประมาณ
5 ถึง 10 กิโลเมตรต่อวัน

น้ำ

ชาวฮุนซาดื่มน้ำโดยไม่มีการกรองใดๆ
เชื่อกันว่าคุณภาพน้ำในหุบเขามี
ความบริสุทธิ์ และสะอาด อาจเป็นปัจจัย
หนึ่งส่งผลให้ชาวฮุนซามีสุขภาพที่ดี
แหล่งน้ำในหุบเขามาจากธารน้ำแข็งในภูเขา
และกรองผ่านชั้นหินและทราย ซึ่งทำให้น้ำ
บริสุทธิ์ตามธรรมชาติ

คำ บริการอาหารคำ ณ โรงแรม



ที่พัก: Hunza Darba หรือเทียบเท่า

วันที่ 4

หุบเขาสนซ่า - - หุบเขานาการ์ - สอปเปอร์กราฟเซีย - คาริมาบัด - ดุยเกอร์

B L D

เช้า บริการอาหารเช้า ณ โรงแรม

*** วันนี้แนะนำว่านำขนมไปแจกเด็กๆและถ่ายรูปกับเด็กๆ
แล้วจะรู้ว่าเด็กๆที่นั่นน่ารักขนาดไหน***

จากนั้น นั่งรถจี๊ปมุ่งหน้าสู่ **หุบเขานาการ์ (Nagar valley)** หุบเขาที่อยู่บนระดับความสูงเฉลี่ยเกิน 3,000 เมตรจากระดับน้ำทะเล หุบเขาแห่งนี้เป็นที่ตั้งยอดเขาสูงอันดับต้นๆของโลกหลายยอด ไม่ว่าจะเป็น รากาโปชิ (Rakaposhi), ดิราน (Diran Peak), โกลเดนพีค (Golden Peak) รวมถึง รัชพีค (Rush Peak) นาการ์ในอดีตเคยเป็นนครรัฐและมีกษัตริย์หลายพระองค์ปกครองมากกว่า 1,200 ปี จนกระทั่งล่มสลายลงในค.ศ.1974



ระหว่างทางที่รถไต่เขาเลียบริมหน้าผาขึ้นไป บอกเลยว่าเป็นหนึ่งในสถานที่ที่มหัศจรรย์มากๆ เห็นทั้งวิวภูเขา ต้นไม้ หมู่บ้านเล็กๆที่ทำนาขั้นบันได เลี้ยงสัตว์ เช่น วัว แพะ แกะ...เดินทางจนถึง **หมู่บ้านฮอปเปอร์**

กลางวัน
บ่าย

บริการอาหารกลางวัน ณ ภัตตาคาร

นำท่านชม **ฮอปเปอร์กราเซีย (Hopper Glacier)** ธารน้ำแข็งขนาดใหญ่ในเขตหมู่บ้านฮอปเปอร์ ตั้งอยู่สูงจากระดับน้ำทะเล 2,878 เมตร การชมธารน้ำแข็งต้องเดินขึ้นมาหน่อย แต่รับรองว่าวิวความอลังการของธารน้ำแข็งที่นิ่งแน่นอนความโดดเด่นของฮอปเปอร์กราเซียคือ มีสีดำเกิดจากการทับถมของหิมะอย่างยาวนาน...นั่งรถจี๊ปกลับคาร์มาบัด



นำท่านชม **ป้อมปราการบัลติท (Baltit Fort)** ระหว่างทางไปป้อมจะเป็นทางเดินขึ้นเนินเขาเหนื่อยหน่อยแต่รับรองว่าคุ้มค่าสุดๆ สองข้างทางเต็มไปด้วยร้านค้าให้เลือกซื้อกันได้อย่างเพลิดเพลินทั้งผลไม้อบแห้ง ถั่วชนิดต่างๆ เครื่องแต่งกาย เครื่องประดับต่างๆ น้ำมันแอฟริคอต

ป้อมบัลติท...ตั้งตระหง่านอยู่เหนือเมืองคาริมาบัด สร้างขึ้นมานานกว่า 700 ปี โดยในช่วงเริ่มต้นนั้นผู้ปกครองของเมืองคาริมาบัดได้แต่งงานกับเจ้าหญิงแห่งรัฐบัลติสถาน (Baltistan) ซึ่งเป็นสถาปัตยกรรมที่ได้รับอิทธิพลจากฝั่งของทิเบตค่อนข้างมาก ป้อมบัลติทเป็นหนึ่งในป้อมที่ถูกบรรจุเข้าสู่โครงการการบูรณะซ่อมแซมกลายเป็นพิพิธภัณฑ์ที่แสดงถึงเรื่องราวในอดีตที่น่าสนใจจำนวนมาก จากบริเวณนี้เราจะสามารถมองเห็นทัศนียภาพของหุบเขาสุนซาได้อย่างสวยงามอีกจุดหนึ่งของเส้นทางคาราโครัมไฮเวย์ที่ไม่ควรพลาดจริงๆ



Baltit Fort

ตั้งตระหง่านอยู่เหนือเมืองคาริมาบัด
สร้างขึ้นมานานกว่า 700 ปี จากบริเวณนี้
เราจะสามารถมองเห็นทัศนียภาพของหุบเขา
สุนซาได้แบบ 360 องศา



นำท่านชม **ป้อมปราการอัลติท (Altit Fort)** ระหว่างทางผ่านหมู่บ้านและร้านค้าต่างๆ...ป้อมปราการอัลติท ป้อมโบราณ เดิมเป็นที่ตั้งของผู้ปกครองของรัฐสุนซาที่เรียกว่า Mir ต่อมาย้ายไปอยู่ที่ป้อมบัลติทที่อายุน้อยกว่า ตั้งบนพื้นที่ที่สูงกว่า ใหญ่กว่า และมองเห็นข้าศึกจากทุก

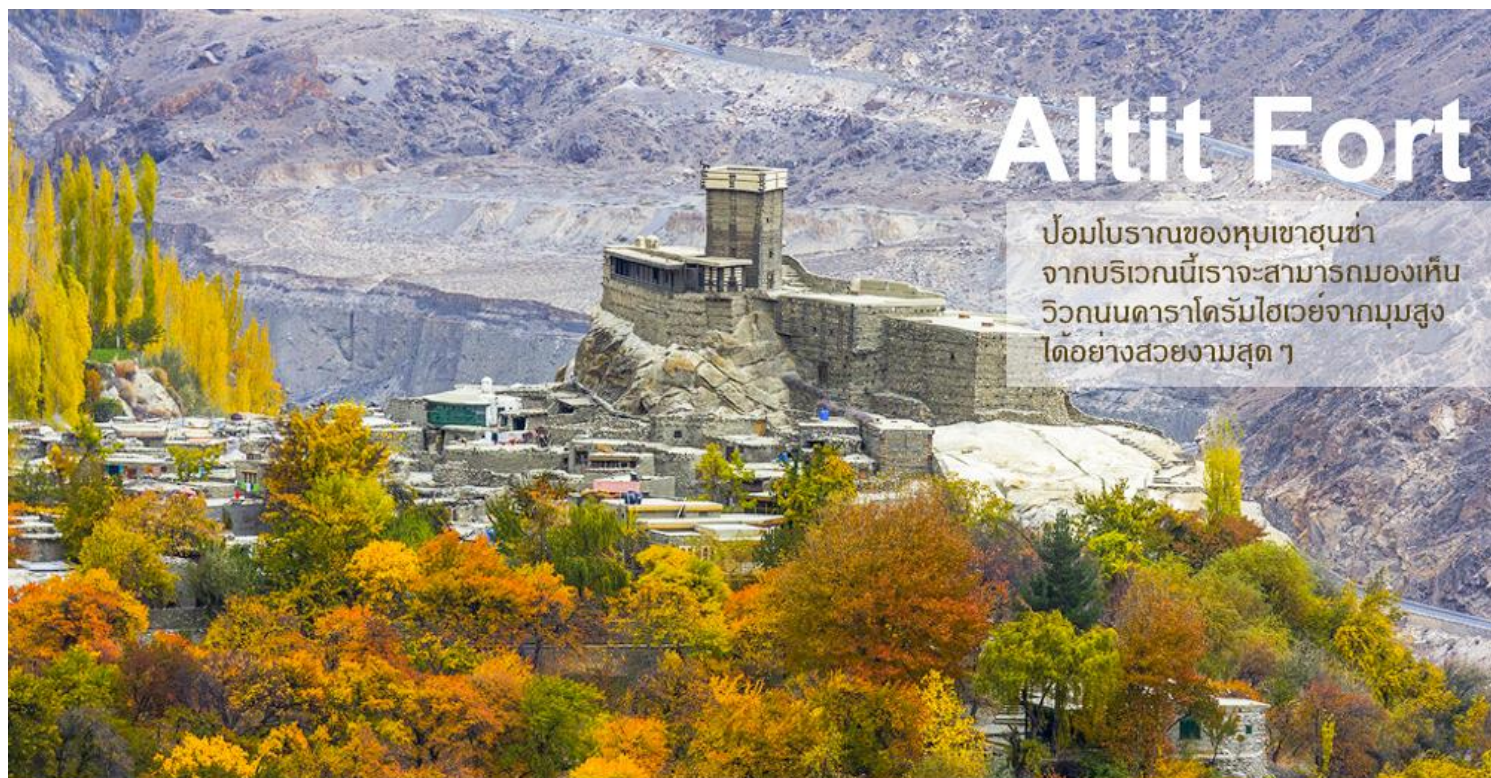


ทิศทาง จากบริเวณนี้เราจะสามารถมองเห็นวิวถนนคาราโครัมไฮเวย์จากมุมสูงสวยงามสุดๆ..
นำท่านเดินทางไปด้วยเกอร์ (Duiker)
บริการอาหารค่ำ ณ โรงแรม

ค่ำ



ที่พัก: Duiker Eagle Nest หรือเทียบเท่า



วันที่ 5

B

L

D

ดยเกอ์ - ทะเลสาบอัดดาบัด - พาสส์ - ขอสท์ - ด้านคนจี้ราบ - สุนซ่า

เข้าคู้ ชมวิว ยอดเขาเลดี้ฟิงเกอร์ (Lady Finger Peak) ยอดเขาทะเลทะเลเมฆ สะกดทุกสายตา ที่ได้พบเห็น ตั้งอยู่ตรงขอบชายแดนตะวันตกของเขตคาราโครัม (Karakoram) บริเวณเหนือหุบเขา Hunsa Valley โดยลักษณะของยอดเขานี้จะเป็นยอดแหลมๆ ซึ่งหากมองบางมุมก็จะคล้ายกับนิ้วมือของผู้หญิง ซึ่งเป็นที่มาของชื่อยอดเขาแห่งนี้นั่นเอง ยอดเขานิ้วมือของผู้หญิงสาวนี้ตั้งอยู่สูงเหนือระดับน้ำทะเลถึง 6,000 เมตร

Lady Finger Peak

“ยอดเขานิ้วมือของผู้หญิงสาว”
ยอดเขาทะเลทะเลเมฆ สะกดทุกสายตาที่ได้พบเห็น



มีตำนานเล่าว่า...เมื่อในอดีต เจ้าชายโคซาร์แห่งแคว้นบัลติสถาน ได้เดินทางผจญภัยมาที่แถบภูเขาสุนซ่าแห่งนี้ และได้พบกับเจ้าหญิงทรงพระนามว่า “บุบลิ” พระองค์ได้ทำการอภิเษกกับพระนาง แต่แล้วพระองค์ก็ได้รู้ข่าวว่ามเหสีเอกของพระองค์ที่บัลติสถานถูกลักพาตัวไปโดยกษัตริย์ของอีกแคว้นหนึ่ง พระองค์จึงทรงเตรียมตัวเดินทางกลับในทันทีและทรงพาเจ้าหญิงบุบลิมาที่ยอดเขาแห่งนี้ โดยมอบของขวัญสารกับแม่ไก่หนึ่งตัวให้กับเจ้าหญิง เมื่อเจ้าหญิงทรงถามพระองค์ว่าจะกลับมาเมื่อไหร่ พระองค์ก็ตอบว่า “ทุกๆหนึ่งปี ให้ป้อนข้าวสารกับแม่ไก่นี้ 1 เมล็ด และเมื่อข้าวสารหมดถุงเมื่อไหร่ เราถึงจะกลับมา” ซึ่งตำนานยังกล่าวต่ออีกว่าเจ้าหญิงยังคงรอเจ้าชายมาจนตราบถึงทุกวันนี้

เข้ บริการอาหารเข้ ณ โรงแรม

จากนั้น

นำท่านเดินทางสู่ **ทะเลสาบออตตาบัด (Attabad Lake)** ทะเลสาบตั้งอยู่ในหุบเขาสูงชัน
เกิดจากดินถล่มเพราะแผ่นดินไหวเมื่อปี 2009 ลงมาปิดกั้นการไหลของน้ำในแม่น้ำสินธุจึง
เกิดเป็นทะเลสาบแห่งนี้ ทะเลสาบมีความยาว 21 เมตร และลึก 103 เมตร ทางการเงินได้ช่วย
สร้างอุโมงค์ผ่านภูเขาเพื่อเชื่อมกับถนนคาราโครัมใหม่ที่ใช้กันอยู่ในปัจจุบัน **สัมผัส
ประสบการณ์ล่องเรือชมทะเลสาบออตตาบัด** ชมความงดงามของทะเลสาบสีฟ้าราวกับเทอร์
ควอยซ์ตัดกับเทือกเขาที่มีหิมะปกคลุม



เดินทางสู่ **พาสสุ (Passu)**..เป็นหมู่บ้านเล็กๆ ที่ตั้งอยู่ในหุบเขาโกจาล (Gojal) แต่มีดีที่วิวทิวทัศน์สุดอลังการ นำท่านชม **สะพานแขวนฮุสไซนิ (Hussaini Suspension Bridge)** สะพานแขวนเหนือทะเลสาบโบริท ชาวบ้านใช้สัญจรไปมาระหว่างหมู่บ้าน สร้างขึ้นตั้งแต่ปี ค.ศ.1978 โดยใช้สลิงธรรมชาติจากไม้ สะพานแห่งนี้เรียกได้ว่าเป็นสะพานวัดใจเลยก็ว่าได้ ถือเป็นอีกหนึ่งจุดสำหรับนักถ่ายรูปที่ไม่ควรพลาด

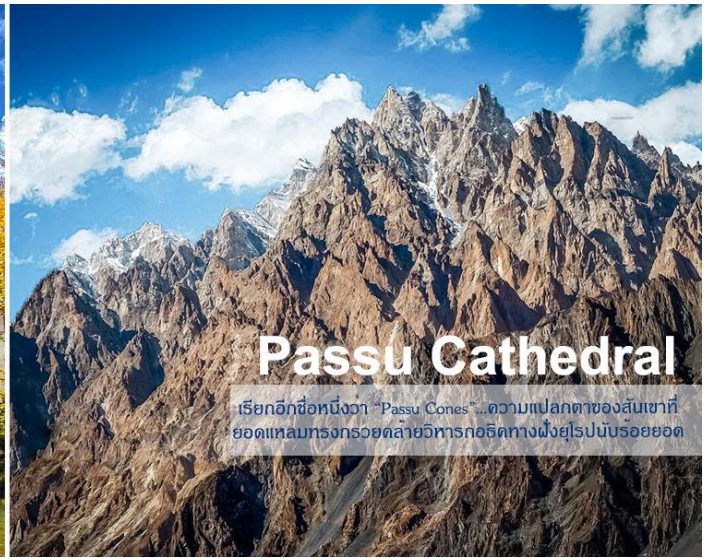


เดินทางต่อชม **ธารน้ำแข็งพาสสุ (Passu Glacier)** ธารน้ำแข็งสีขาวที่สามารถมองเห็นได้อย่างชัดเจนจากบนคาราโครัมไฮเวย์ เพลินเพลินกับความมหัศจรรย์ของธารน้ำแข็งโดยฉากหลังเป็นภูเขาน้ำแข็งสีขาวตัดกับท้องฟ้าสีน้ำเงินที่สวยงาม



ชมความยิ่งใหญ่ของ **ภูเขาวិหารแห่งพาสส์ (Passu Cathedrals)** ความแปลกตาของสันเขาที่ยอดแหลมทรงกรวยคล้ายวิหารกอธิคทางฝั่งยุโรปนับร้อยยอดอันเป็นที่มาของชื่อเขาแห่งนี้..ชม **ธารน้ำแข็งบาทูรา (Batura Glacier)** ความยาวกว่า 57 กิโลเมตร เนื้อที่กว่า 285 ตารางกิโลเมตร ธารน้ำแข็งบาทูราเป็นธารน้ำแข็งที่ยาวที่สุดลำดับที่ 5 นอกเขตขั้วโลก..เดินทางถึง **เมืองซอสท์ (Sost)** เมืองชายแดนเล็กของปากีสถาน ด้านสุดท้าย เมืองนี้เป็นเมืองเล็กๆแต่เป็นเมืองท่าที่สำคัญของการค้าระหว่างปากีสถานกับประเทศจีน

กลางวัน **บริการอาหารกลางวัน ณ ภัตตาคาร**



บ่าย เดินทางสู่ **ด่านพรมแดนคุนจีราบ (Kunjerab Pass)** โดยช่องเขาคุนจีราบนี้ตั้งอยู่เขตอุทยานแห่งชาติคุนจีราบ (Kunjerab National Park) เขตอนุรักษ์พืชพันธุ์ไม้ป่า รวมทั้งสัตว์ป่าสงวนหาดยาก



เช่น แกะมาร์โคโปลอ แพญภูเขา เสือดาวหิมะ จามารี เป็นต้น นั่งรถไถระดับไปเรื่อยๆชมวิว
เทือกเขาสุดอลังการ

หมายเหตุ: การขึ้นสู่จุดด้านพรมแดนคนจีราบและอุทยานแห่งชาติขึ้นอยู่กับสภาพอากาศวันนั้นด้วยเช่นกัน
บริษัทฯของสงวนสิทธิ์ในการปรับเปลี่ยนรายการตามความเหมาะสม



นำท่านถ่ายรูปเช็คอิน ด้านพรมแดนที่สูงที่สุดในโลก ด้วยความสูง 4,730 เมตร เหนือ
ระดับน้ำทะเล ซึ่งเป็นจุดที่มีความสูงที่สุดบนถนนหลวงลอยฟ้าคาราโครัม ชมตุ้เอทีเอ็มที่ตั้งอยู่
สูงที่สุดในโลก ให้ทุกท่านเก็บภาพถ่ายวิสวยๆกับ ชายแดนจีน - ปากีสถาน สร้าง
ประวัติศาสตร์ให้ตัวท่านเองว่าได้มายืนอยู่ ณ เส้นทางประวัติศาสตร์โลกจนถึงเวลานัดหมาย...
นำท่านเดินทางกลับตามเส้นทางเดิม

ค่า **บริการอาหารค่า ณ โรงแรม**



ที่พัก: Hunza Darba หรือเทียบเท่า

วันที่ 6

พาสส์ - กิลกิต

B

L

D

เช้า บริการอาหารเช้า ณ โรงแรม

จากนั้น นำท่านเดินทางสู่ **กิลกิต (Gilgit)** ระยะทาง 140 ก.ม. ใช้เวลาเดินทางประมาณ 4 ชั่วโมง

กลางวัน บริการอาหารกลางวัน ณ ภัตตาคาร

บ่าย นำท่านชม **พระพุทธรูปคาร์กาห์ (Kargah Buddha)** มรดกแห่งพุทธศาสนาที่ยังคงเหลืออยู่ในปากีสถาน เป็นพระพุทธรูปหินแกะสลักบนหน้าผาในสมัยคริสต์ศตวรรษที่ 7 มีลักษณะเป็นองค์พระยืนในลักษณะแบบนูนต่ำสูง 50 ฟุต (15 เมตร) มีตำนานที่เกี่ยวกับพระพุทธรูปแกะสลักนี้ว่า บริเวณแถบนี้เคยเป็นที่อยู่ของ ยักษ์กินคนนาม "ยักษ์กิน" โดยเหล่าชาวบ้านที่ได้รับความเดือดร้อนได้ร้องขอความช่วยเหลือจากนักบวชที่ผ่านทางมาและนักบวชก็ได้ตรึงนางยักษ์กินไว้ที่ก้อนหินนี้เพื่อไม่ให้สร้างความเดือดร้อนให้กับชาวบ้านอีก



Kargah Buddha

พระพุทธรูปหินแกะสลักบนหน้าผา
มรดกแห่งพุทธศาสนาที่ยังคงเหลืออยู่ในปากีสถาน

เดินทางถึงเมือง **กิลกิต (Gilgit)** เคยเป็นจุดแวะสำคัญในเส้นทางสายไหม นอกเหนือจากการค้าผ้าไหม เครื่องเทศ และสินค้าอื่นๆ แล้ว เส้นทางเครือข่ายนี้มีบทบาทสำคัญในการเป็นทางผ่านถ่ายทอดวัฒนธรรม ศาสนา และอารยธรรมมานานหลายศตวรรษ และยังเป็นหนึ่งในเส้นทางที่เผยแพร่มรดกพุทธศาสนาจากอินเดียไปสู่เอเชียอีกด้วย นำท่านไป **ย่านการค้ากิลกิต (Gilgit Bazaar)** ตลาดขนาดใหญ่ในตัวเมืองกิลกิต อิสระให้ท่านได้ช้อปปิ้งสินค้าท้องถิ่น และของฝากไปเป็นของที่ระลึก อาทิ แอปริคอตตากแห้ง ภาชนะเครื่องเคลือบ และพรม นอกจากนี้ยังมีสตรีกฟู้ดให้เลือกซื้อทานกันอย่างจุใจ เมื่อได้เวลาอันสมควร นำท่านเดินทางกลับที่พัก

ค่ำ บริการอาหารค่ำ ณ โรงแรม



ที่พัก: Gilgit Serena Hotel หรือเทียบเท่า

วันที่ 7

กิลกิต - ซีราส - เบชาม

B

L

D

เช้า
จากนั้น บริการอาหารเช้า ณ โรงแรม
นำท่านเดินทางสู่ **เบชาม (Besham)** ระยะทาง **330 ก.ม.** ใช้เวลาเดินทางประมาณ **8-9 ชั่วโมง** ระหว่างทางชม **หินแกะสลักเมืองซีราส (Chilas rock inscription)** โขดหินจารึกเหล่านี้จะปรากฏให้เห็นเป็นระยะตลอดเส้นทางสายไหม เส้นทางที่เคยมีพ่อค้าวาณิชมากมายผ่านไปมา โดยที่เมืองซีราสนี้ ถือเป็นจุดศูนย์รวมโขดหินจารึกภาพโบราณที่ยิ่งใหญ่ที่สุด มีการค้นพบหลักฐานมากกว่า 20,000 ชิ้น



กลางวัน บริการอาหารกลางวัน ณ **ภัตตาคาร**
เดินทางต่อจนถึงเมืองเบชาม.....ชมวิวะระหว่างทางทั้งภูเขา หมู่บ้านและแม่น้ำ

ค่ำ บริการอาหารค่ำ ณ **โรงแรม**



ที่พัก: Besham Hilton หรือเทียบเท่า

วันที่ 8

เบชาม - ตักศิลา - อิสลามาบัด

B

L

D

เช้า
จากนั้น บริการอาหารเช้า ณ โรงแรม
นำท่านเดินทางสู่ **อิสลามาบัด (Islamabad)** ระยะทาง **268 ก.ม.** ใช้เวลาเดินทางประมาณ **4-5 ชั่วโมง** ระหว่างทางนำท่านแวะชมเมือง **ตักศิลา (Taxila)** นครโบราณอดีตที่รุ่งเรืองด้วยพุทธศาสนา อดีตเป็นนครหลวงแห่งแคว้นคันธาระ (Ghandara) เดิมชื่อว่า

ดักขาศีลา-Takshasila เป็นภาษาสันสกฤต ต่อมาเมื่ออเล็กซานเดอร์มหาราชรุกรานอินเดียเมื่อ 326 ปีก่อนคริสตกาล ได้มาหยุดพักที่เมืองนี้แล้วเปลี่ยนชื่อเป็น ดักศิลา-Taxila ...เมืองดักสิลาถือว่าเป็นเมืองมหาวิทยาลัยอันยิ่งใหญ่ของโลกที่มีมาก่อนพุทธกาล และเป็นศูนย์กลางการศึกษาของพราหมณ์ และในยุคที่พุทธศาสนาเจริญ เมืองนี้ก็กลายเป็นแหล่งศึกษาที่สำคัญของพุทธศาสนา มีนักศึกษาจากทั่วทุกทิศ ทั้งในอินเดีย และเพื่อนบ้านใกล้เคียง ทั้งเปอร์เซีย



และประเทศทางแถบเอเชียกลางมาแล้วเรียน ยุคนั้นไม่ว่าใครจะศึกษาศิลปวิทยาการ หรือ ศาสตร์แขนงใดก็ตาม ก็จะต้องไปศึกษากันที่ดักศิลา รวมทั้งแพทยศาสตร์ และเป็นทีกล่าวขานกันว่าใครสำเร็จสรรพวิทยาไม่ว่าศาสตร์ใดจากดักสิลาแห่งนี้ ก็จะได้รับยกย่องและเป็นที่ยกย่องกันอย่างมากในสังคม ดังเช่นหมอชิวโกมารภัจจ ก็สำเร็จวิชา การแพทย์จากมหาวิทยาลัยดักสิลาแห่งนี้ สมัยพระเจ้าอโศกมหาราช ดักศิลาเป็นนครที่รุ่งเรืองด้วยพุทธศาสนา ซึ่งเติบโตขึ้นมาพร้อมๆ กับศาสนา เช่น และฮินดู ต่อมาในสมัยหลวงจีนเหียนจิ่งหรือ พระถังซัมจั๋งมาสืบพระพุทธศาสนาในอินเดียเมื่อพ.ศ.1186 ท่านได้บันทึกว่า เมืองดักสิลาตกอยู่ในสภาพเสื่อมโทรม และเป็นเพียงเมืองหนึ่งในแคว้นกัษมีระหรือแคชเมียร์ (ปัจจุบันอยู่ในเขตราวัลปินดี ประเทศปากีสถาน) โบสถ์และวิหาร สถานศึกษาก็ถูกทำลายจนหมดสิ้น จากนั้นมาก็ไม่ปรากฏเรื่องเมืองดักสิลาอีกเลย ดักสิลาถูกบรรจุเป็นหนึ่งในเส้นทางท่องเที่ยวหลักของปากีสถาน ซึ่งองค์การยูเนสโกได้ให้ความสำคัญอย่างมากกับเมืองดักสิลา ปัจจุบันดักสิลาอยู่ในเขตประเทศปากีสถาน แม้จะคงเหลือเพียงซากปรักหักพัง แต่อดีตพุทธนครโบราณอันรุ่งเรืองแห่งนี้ก็ได้รับการขึ้นทะเบียนเป็นเมืองมรดกโลกจากองค์การยูเนสโกมาตั้งแต่ปีค.ศ. 1980

กลางวัน บริการอาหารกลางวัน ณ ภัตตาคาร

นำท่านชม **อารามพุทธจูเลียน (Julian Monastery)** โบราณสถานที่สะท้อนให้เห็นถึงความยิ่งใหญ่ของพระพุทธศาสนาในพื้นที่บริเวณนี้ ซึ่งเป็นวัดหรืออารามโบราณบนเนินเขา ความสูง 300 ฟุต บนลานกว้างรายล้อมด้วยกำแพงห้องขนาดเล็ก คงเหลือแต่ฐานพระสถูปให้เห็นและจินตนาการถึงความรุ่งเรืองเมื่อครั้งอดีต **พิพิธภัณฑ์ดักศิลา (Taxila Museum)** เก็บรวบรวมหลักฐานความเป็นอยู่และภูมิปัญญาของชาวดักศิลายุคต่าง ๆ รวมถึงซากสถูปเจดีย์ วัดวาอาราม เหยียญกรีกในยุคสมัยพระเจ้าอเล็กซานเดอร์มหาราช และพระพุทธรูปสมัยคันธาระจำนวนมาก



ธรรมราชิกสถูป (Dharmarajika stupa) สร้างขึ้นโดยกษัตริย์ในคริสต์ศตวรรษที่ 2 เพื่อบรรจุชิ้นส่วนพระอัฐิขนาดเล็กของพระพุทธเจ้า ถูกบรรจุลงในแหล่งมรดกโลกของยูเนสโกใน ค.ศ. 1980... นำท่านเดินทางสู่ **อิสลามาบัด (Islamabad)** เมืองหลวงของประเทศปากีสถาน ตั้งอยู่ในเขตการปกครองเมืองหลวงอิสลามาบัด มีพื้นที่ 906 ตารางกิโลเมตร กรุงอิสลามาบัดสร้างขึ้นในคริสต์ทศวรรษ 1960 เพื่อเป็นเมืองหลวงของประเทศแทนนครการาจี นำท่านชม **มัสยิดไฟซาล (Faisal Mosque)** ตั้งอยู่บริเวณเชิงเขามาร์กาลา (Margalla Hills) มัสยิดนี้ประกอบด้วยการออกแบบร่วมสมัยมีชั้นนอกของอาคาร 8 ด้านซึ่งได้รับแรงบันดาลใจมาจากกระโจมเบดูอิน (Bedouin tent) เริ่มต้นก่อสร้างในปี 1976 โดยสมเด็จพระราชาธิบดีไฟซาลแห่งซาอุดีอาระเบียพระราชทานงบประมาณ 120 ล้านดอลลาร์สหรัฐ และมัสยิดนี้ตั้งชื่อจากพระนามของพระองค์ งานออกแบบที่แปลกใหม่นี้เป็นผลงานของสถาปนิกชาวตุรกี Vedat Dalokay ซึ่งได้รับการคัดเลือกจากการประกวดในระดับนานาชาติ มัสยิดนี้เป็น

มัสยิดที่ใหญ่ที่สุดในประเทศปากีสถาน และเคยดำรงตำแหน่งมัสยิดที่ใหญ่ที่สุดในโลกตั้งแต่ปี 1986-1993

ค่า

บริการอาหารค่ำ ณ ภัตตาคาร...และนำท่านเดินทางสู่สนามบินอิสลามาบัด



23.20 น. ออกเดินทางจากสู่ กรุงเทพฯ โดยสายการบินไทย เที่ยวบินที่ TG 350 (บริการอาหารและเครื่องดื่มบนเครื่อง)

วันที่ 9

กรุงเทพฯ

06.25 น. เดินทางถึง **สนามบินสุวรรณภูมิ** โดยสวัสดิภาพ

อัตราค่าใช้จ่าย: ราคาเริ่มต้น คณะผู้ใหญ่ 14-16 ท่าน Summer ปากีสถาน 9 วัน 7 คืน
เนื่องจากเป็นตั๋วเครื่องบินเป็นแบบหมู่คณะ ไม่สามารถ Refund ได้ทุกกรณีตามเงื่อนไขที่สายการบินกำหนด

กำหนดวันเดินทาง	อัตราค่าบริการหมายเหตุ: ผู้ใหญ่ (12 ปี ขึ้นไป) เดินทางตั้งแต่ 20 ท่านขึ้นไป	
	ผู้ใหญ่พัก 2 ท่าน(ห้องละ 2-3 ท่าน)	พักเดี่ยวเพิ่ม
14-21 ตุลาคม 2567 16-24 ตุลาคม 2567 19-27 ตุลาคม 2567 23-31 ตุลาคม 2567 26 ตุลาคม – 3 พฤศจิกายน 2567	69,900.-	11,500

มีตั๋วเครื่องบิน แล้ว หักค่าตัว 14,000.- บาท

เงื่อนไขในการจองทัวร์

ยืนยันทริป: โอนเงินมัด สำรองที่นั่ง **ท่านละ 25,000 บาท** หลังจากเจ้าหน้าที่กำหนด พร้อมสำเนาหน้า
พาสปอร์ตผู้เดินทางหมายเลขสะสมไมล์ของการบินไทย และเอกสารสำหรับการทำวีซ่า
งวดที่ 2 : ชำระภายใน 30 ก่อนออกเดินทาง หรือตามเจ้าหน้าที่กำหนด

****ราคาอาจมีการปรับขึ้น – ลง ตามราคาน้ำมันที่ปรับขึ้นลง แต่จะปรับตามความเป็นจริงที่สายการบิน
ประกาศปรับและที่มีเอกสารยืนยันเท่านั้น**

ปากีสถานยื่นวีซ่าแบบออนไลน์ ไม่ต้องขอวีซ่า 

อัตราค่าใช้จ่ายรวม

- ✓ ค่าตั๋วเครื่องบินไป-กลับชั้นประหยัด โดยสายการบินไทย เส้นทาง กรุงเทพฯ – อิสลามาบัด - กรุงเทพฯ (กระเป๋าเดินทางเพื่อโหลดท่านละ 1 ใบ น้ำหนักไม่เกิน 20 กก. /กระเป๋าถือขึ้นเครื่อง 1 ใบน้ำหนักไม่เกิน 7 กก)
- ✓ ค่าภาษีสนามบิน ค่าภาษีน้ำมัน และค่าประกันภัยทางอากาศ (ประเทศตามระบุในโปรแกรมทัวร์)
- ✓ ค่าที่พักโรงแรมตามที่ระบุตลอดการเดินทางพักห้องคู่ ตามรายการระบุ (อาจมีการเปลี่ยนแปลงได้ตามความเหมาะสม)
- ✓ ค่าอาหารทุกมื้อตามรายการระบุ(เป็นอาหารท้องถิ่นแบบอิสลามทานง่ายและมีอาหารไทยเสริม ทุกมื้อ)
- ✓ น้ำเปล่าท่านละ 2 ขวด/ท่าน ต่อวัน
- ✓ **ค่าวีซ่าปากีสถานแบบท่องเที่ยวอยู่ได้ 15 วัน (E tourist visa)** เข้าได้ 1 ครั้ง
- ✓ ค่าพาหนะ รถรับ-ส่ง ตลอดการเดินทาง ตามรายการระบุ
- ✓ ค่าธรรมเนียมเข้าชมสถานที่ตามรายการระบุ
- ✓ ค่าประกันภัยการเดินทางอุบัติเหตุวงเงิน 1,000,000 บาท และ ค่ารักษาพยาบาลในต่างประเทศวงเงิน 2,000,000 บาท ค่ารักษาพยาบาลต่อเนื่องในประเทศไทย 50,000 บาท (คุ้มครองผู้เอาประกันภัยอายุระหว่าง 6-75 ปี ในกรณีที่ผู้เอาประกันภัยอายุต่ำกว่า 6 ปี หรือ ระหว่าง 76 ปีขึ้นไปจะมีเบี้ย

ประกันคุ้มครอง 50 % ของจำนวนเงินเอาประกันภัย ทั้งนี้ขึ้นอยู่กับเงื่อนไขของกรมธรรม์ / ผู้เอาประกันภัยอายุสูงกว่า 85 ปี ทางบริษัทฯ ขอสงวนสิทธิ์ในการคุ้มครอง) ประกันครอบคลุมการติดโควิด และการรักษาในต่างประเทศ(ต้องมีใบเสร็จโรงพยาบาลเท่านั้น)และหลังจากกลับจากต่างประเทศ ต่อเนื่องอีก 7 วัน วงเงินคุ้มครองอาหารเป็นพิษ (โดยแพทย์จะต้องระบุใบรับรองแพทย์ว่า อาหารเป็นพิษเท่านั้น) แต่ทั้งนี้ย่อมอยู่ในข้อจำกัดที่มีการตกลงไว้กับบริษัทประกันชีวิต

อัตรานี้ไม่รวมถึง

- ค่าทำหนังสือเดินทาง (PASSPORT) และเอกสารวีซ่าของคนต่างด้าว
- ค่าพนักงานยกกระเป๋าในโรงแรมซึ่งท่านจะต้องดูแลกระเป๋าด้วยตัวท่านเอง เพื่อป้องกันการสูญหาย
- ค่าใช้จ่ายอื่นๆที่ไม่ได้ระบุในรายการ
- ค่าภาษีมูลค่าเพิ่ม 7% และค่าภาษีหัก ณ ที่จ่าย 3%
- ค่าใช้จ่ายส่วนต่อหัวค่าโทรศัพท์, ค่าซักรีด, ค่าเครื่องดืมในห้องพักและค่าอาหารที่สั่งมาในห้องพักค่าอาหารและเครื่องดื่มที่สั่งพิเศษในร้านอาหารนอกเหนือจากรายการ
- **ค่าทิปไกด์ ห้องถิ่น และคนขับรถ และคนที่มาบริการ ตลอดทริป 50 เหรียญ/ท่าน (หรือเงินไทย 1,800 บาท)**
- **ค่าทิปหัวหน้าทัวร์ ขึ้นอยู่กับความพึงพอใจของท่าน**

ข้อแนะนำและแจ้งเพื่อทราบ

- ❖ สำหรับห้องพัก 3 เตียงกรุณาแจ้งล่วงหน้าเพื่อตรวจสอบกับทางโรงแรมมีบริการเฉพาะบางโรงแรมเท่านั้นกรณีเดินทางเป็นหมู่ใหญ่ 3 ท่านแนะนำให้เปิดห้องพัก 2 ห้อง เพื่อสะดวกกับท่านมากกว่า
- ❖ กรณีเดินทางเป็นตัวกรุ๊ปหรือตัวหมู่คณะ หากออกตัวแล้วไม่สามารถขอเงินคืนได้และไม่สามารถเปลี่ยนวันเดินทางได้
- ❖ เสื้อผ้าสำรองสำหรับใส่เที่ยวตามเมืองทั่วไป เน้นสีสดใสใส่ได้เลยจ้า แต่ขอเน้นสุขภาพ

กรณียกเลิก

- หากมีการชำระมัดจำทัวร์แล้ว ต้องการยกเลิก ไม่ว่าจะกรณีใดๆ ก็ตาม ต้องชำระค่าบริการ ท่านละ 2,000 บาท
- ยกเลิกเดินทาง 30 วันล่วงหน้าก่อนการเดินทางหักค่าใช้จ่ายที่เกิดขึ้นจริง (ตามกฎหมายฉบับพิเศษราชการิกานุแบบกษา) เช่นมัดจำตัวเครื่องบิน, วีซ่า, ค่าดำเนินการ (ถ้ามี), ค่าโรงแรม, ค่าตั๋วรถไฟ, หรืออื่นๆ โดยจะมีรายละเอียดแสดงให้แก่ลูกค้าได้รับทราบ (หมายเหตุ: ช่วง Peak season สายการบินให้มัดจำล่วงหน้า 2-3 เดือนก่อนออกเดินทาง)
- แจ้งยกเลิกเดินทาง 15-29 วัน ก่อนการเดินทาง หัก 50% ของราคาทัวร์
- แจ้งยกเลิกเดินทาง 0-14 วัน ก่อนการเดินทาง หัก 100 % ของราคาทัวร์

*****หากมีการยกเลิกการจองทัวร์หลังจากยื่นวีซ่าเรียบร้อยแล้วบริษัทขอสงวนสิทธิ์ในการนำพาสปอร์ตไปยกเลิกวีซ่าในทุกรณีไม่ว่าค่าใช้จ่ายในการยื่นวีซ่าจะรวมหรือแยกจากรายการทัวร์ก็ตาม**

ยกเลิกช่วงเทศกาล

- กรณียกเลิกช่วง สงกรานต์-ปีใหม่ หากมีการชำระมัดจำทัวร์แล้วยกเลิกไม่ว่ากรณีใดๆ ก็ตามหักค่าบริการท่านละ 2,000 บาท และค่าใช้จ่ายที่เกิดขึ้นจริง เช่น มัดจำตัวเครื่องบิน, วีซ่า, ค่าดำเนินการ (ถ้ามี), ค่าโรงแรม, ค่าตั๋วรถไฟ, หรืออื่นๆ โดยจะมีรายละเอียดแสดงให้แก่ลูกค้าได้รับทราบ
- กรณีช่วง Peak season วันหยุดยาว เช่น สงกรานต์ ปีใหม่ สายการบินให้มัดจำล่วงหน้า 2-3 เดือนก่อนออกเดินทาง
- กรณียกเลิกช่วง สงกรานต์-ปีใหม่ ระยะเวลา 0 - 30 วัน ชำระ 100% ของราคาทัวร์

ข้อแนะนำและแจ้งเพื่อทราบ

- ❖ กรณีเดินทางโดยลูกค้าจัดการตัวเครื่องบินเอง (Land Only) *ในกรณีลูกค้าดำเนินการเรื่องตัวเครื่องบินเองและมาเที่ยวร่วมกับคณะ (Join Tour) ลูกค้าต้องดำเนินการมาพบคณะที่รับผิดชอบและต้องรับผิดชอบค่าใช้จ่ายในการมาพบคณะใหญ่ด้วยตัวเองรวมถึงหากกรณีเที่ยวบินของคณะใหญ่เกิดความล่าช้าหรือยกเลิก เที่ยวบินอันด้วยสาเหตุใดๆก็ตาม

กรุณาอ่าน เงื่อนไขการเดินทาง เพื่อประโยชน์ของท่าน

- 1) ราคานี้คิดตามราคาตัวเครื่องบินในปัจจุบัน หากราคาตัวเครื่องบินปรับสูงขึ้น บริษัทฯ สงวนสิทธิ์ที่จะปรับราคาตัวเครื่องบินตามสถานการณ์ดังกล่าว
- 2) รายการนี้เป็นเพียงข้อเสนอที่ต้องได้รับการยืนยันจากบริษัทฯ อีกครั้งหนึ่งหลังจากได้สำรองที่นั่งบนเครื่อง และโรงแรมที่พักในต่างประเทศเป็นที่เรียบร้อยแต่อย่างไรก็ตามรายการนี้อาจเปลี่ยนแปลงได้ตามความเหมาะสม
- 3) กรณีที่มีผู้ร่วมคณะไม่ถึงตามที่บริษัทฯ กำหนด บริษัทฯ ขอสงวนสิทธิ์ที่จะเลื่อนการเดินทางหรือปรับเปลี่ยนราคาก่อนล่วงหน้า 10-15 วันก่อนออกเดินทาง
- 4) กรณีวีซ่าออกไม่ทัน หรือ วีซ่าถูกปฏิเสธ บริษัทฯ ของสงวนสิทธิ์คิดค่าใช้จ่ายที่เกิดขึ้นตามจริง
- 5) กรณีวีซ่าผ่านแล้ว แจ้งยกเลิกก่อนหรือหลังออกตัวโดยสาร บริษัทฯ ขอสงวนสิทธิ์ในการ ไม่คืนค่าทัวร์ทั้งหมด
- 6) กรณีเกิดความผิดพลาดจากตัวแทนหรือหน่วยงานที่เกี่ยวข้องจนมีการยกเลิกล่าช้าเปลี่ยนแปลงการบริการจากสายการบินบริษัทฯขนส่งหรือหน่วยงานที่ให้บริการบริษัทฯ จะดำเนินการโดยสุดความสามารถที่จะจัดบริการทัวร์อื่นทดแทนให้ แต่จะไม่คืนเงินให้สำหรับค่าบริการนั้นๆ
- 7) กรณีที่เกิดเหตุจากสายการบินหรือภัยธรรมชาติและอื่นๆที่อยู่นอกเหนือการควบคุมของทางบริษัทฯ หรือค่าใช้จ่ายเพิ่มเติมที่เกิดขึ้นทางตรงหรือทางอ้อม เช่น การเจ็บป่วย, การถูกทำร้าย, การสูญหาย, ความล่าช้า หรือจากอุบัติเหตุต่างๆ บริษัทฯ ขอสงวนสิทธิ์จัดบริการทัวร์อื่นทดแทนให้ แต่จะไม่คืนเงินให้สำหรับค่าบริการนั้นๆ ไม่รับผิดชอบค่าเสียหายในเหตุการณ์
- 8) กรณีท่านยกเลิกก่อนรายการท่องเที่ยวจะสิ้นสุดลง ทางบริษัทฯ จะถือว่าท่านสละสิทธิ์และจะไม่รับผิดชอบค่าบริการที่ท่านได้ชำระไว้แล้วไม่ว่ากรณีใดๆ ทั้งสิ้น
- 9) กรณีท่านถูกห้ามเข้าประเทศอันเนื่องมาจากมีสิ่งผิดกฎหมายหรือเอกสารเดินทางไม่ถูกต้องหรือการถูกปฏิเสธในกรณีอื่นๆ บริษัทฯ ขอสงวนสิทธิ์ไม่รับผิดชอบต่อการห้ามออกนอกประเทศนั้น
- 10) กรณีผู้เดินทางไม่สามารถเข้า-ออกเมืองได้เนื่องจากเอกสารปลอมหรือการห้ามของเจ้าหน้าที่ไม่ว่าเหตุผลใดๆก็ตามทางบริษัทฯ ขอสงวนสิทธิ์ในการ ไม่คืนค่าทัวร์ทั้งหมด
- 11) กรณีท่านไม่สามารถไปเที่ยวในสถานที่ระบุในโปรแกรมได้อันเนื่องมาจากธรรมชาติความล่าช้าและความผิดพลาดจากทางสายการบิน จะไม่มีการคืนเงินใดๆทั้งสิ้นแต่ทั้งนี้ทางบริษัทฯ จะจัดหารายการเที่ยวสถานที่อื่นๆมา ให้ โดยขอสงวนสิทธิ์การจัดหานี้โดยไม่แจ้งให้ทราบล่วงหน้า
- 12) กรณีท่านออกเดินทางไปกับคณะแล้วท่านงดการใช้บริการรายการใดรายการหนึ่งหรือไม่เดินทางพร้อมคณะถือว่าท่านสละสิทธิ์ท่านไม่อาจเรียกร้องค่าบริการและเงินมัดจำคืนไม่ว่ากรณีใดๆ ทั้งสิ้น
- 13) ทางบริษัทฯ ขอสงวนสิทธิ์ราคานี้เฉพาะนักท่องเที่ยวชาวไทยและท่องเที่ยวเป็นหมู่คณะแบบ Join Tour เท่านั้น กรณีต้องการตัดกรุ๊ปเหมาโปรดสอบถามทางบริษัทฯ อีกครั้ง หากเป็นนักท่องเที่ยวชาวต่างชาติ หรือ พระสงฆ์ โปรดสอบถามทางบริษัทฯ

บริษัทฯ ถือว่าท่านได้อ่านและยอมรับเงื่อนไขต่างๆในโปรแกรมทัวร์ดี แล้วจึงชำระเงินมัดจำ กับเจ้าหน้าที่ฝ่ายขายของเรา ..ขอบพระคุณที่ไว้วางใจ

โรงแรม ที่พัก และอาหารการกิน ที่เราจัดในเส้นทางท่องเที่ยว ประเทศปากีสถาน ระดับโรงแรม 3-4-5 ดาว ของปากีสถาน อาจไม่หรูหรา แต่ก็เป็นที่พักที่มีความปลอดภัย สะอาด และมีสิ่งอำนวยความสะดวกครบหนึ่ง บางแห่งมี Wi-Fi free บางแห่งที่ไกลออกไปอาจไม่มี Wi-Fi ให้ใช้ อาหารส่วนใหญ่หากเป็นมือเย็นจะรับประทานอาหารกันที่โรงแรม อาหารปากีสถาน 99 % เป็นอาหารอิสลาม มีไก่เป็นหลัก แต่ละโรงแรม หรือ ร้านอาหารจะมีไก่ทอดสูตรเด็ดของแต่ละแห่งอร่อยไม่เบาคะ อาหารทานง่ายเนื่องจากไม่มีเครื่องเทศแรง เราสามารถขอไปใช้ครัวเขาทำอาหารไทยได้คะ ชาวปากีสถานใจดีคะ...

การขอวีซ่าท่องเที่ยว ปากีสถานแบบออนไลน์ (ไม่ต้องขอวีซ่า)

- สำเนาหนังสือเดินทาง มีอายุการใช้งานไม่ต่ำกว่า 6 เดือน ภาพชัดเจน ไม่เซ็นชื่อทับเอกสาร (สามารถถ่ายรูปส่งทางออนไลน์หรืออีเมลได้)
- รูปถ่ายปัจจุบัน ไม่เกิน 6 เดือน หน้าตรง สามารถถ่ายด้วยกล้องมือถือได้ มองเห็นใบหน้าชัดเจน ไม่มีเงาบังบนใบหน้า ไม่นำผมมาปิดใบหน้า ไม่สวมแว่นตา ไม่สวมเครื่องประดับ ไม่ยิ้มเห็นฟัน
- สำเนาบัตรประชาชน
- สำเนาทะเบียนบ้าน
- สำเนาเปลี่ยนชื่อ-สกุล (ถ้ามี)
- สำเนาทะเบียนสมรส / สำเนาทะเบียนหย่า (ถ้ามี)
- วีซ่าปากีสถานเก่า (ถ้ามี)

Welcome To
Pakistan

กรุณากรอกข้อมูลให้ชัดเจนเพื่อใช้ยื่นวีซ่าปากีสถาน

ชื่อ-สกุล.....

เบอร์โทรศัพท์ที่ติดต่อสะดวก.....

กรุ๊ปเลือด.....

อาชีพ (หากท่านเกษียณแล้วกรุณาใส่ที่อยู่ทำงานเดิม)

ชื่อสถานที่ทำงาน / บริษัท

เริ่มทำงานตั้งแต่ (ตั้งแต่ - ถึง)



ที่อยู่ทำงาน

เบอร์โทรศัพท์ทำงาน.....

อีเมล.....

บุคคลอ้างอิงที่ทำงาน เบอร์โทรศัพท์

สถานะภาพสมรส โสด

ชื่อคู่สมรส..... สัญชาติ

วันเดือนปีเกิด..... สถานที่เกิด (จังหวัด).....

อาชีพคู่สมรส.....

สถานที่ทำงานคู่สมรส..... เบอร์โทรศัพท์.....

วันเกิดคู่สมรส

ข้อมูลบุตร

ชื่อ-สกุล ของลูก.....วันเกิด.....

ชื่อ-สกุล ของลูก.....วันเกิด.....

ท่านเคยเดินทางไปปากีสถานหรือไม่ไม่เคยเคย (สามารถแนบตราประทับเข้าเมืองมาแทนได้)

เมืองที่ไป.....ว/ด/ป

ประเทศที่ท่านเคยเดินทางไปในสามปีที่ผ่านมา (ข้อมูลตรงกับในพาสปอร์ต)

หรือสามารถถ่ายรูปหน้าตราประทับ / วีซ่าที่อยู่ในพาสปอร์ตมาให้กับทางบริษัทได้

1.ประเทศ.....ระหว่างวันที่..... จำนวนวัน.....

2.ประเทศ.....ระหว่างวันที่..... จำนวนวัน.....

3.ประเทศ.....ระหว่างวันที่..... จำนวนวัน.....